
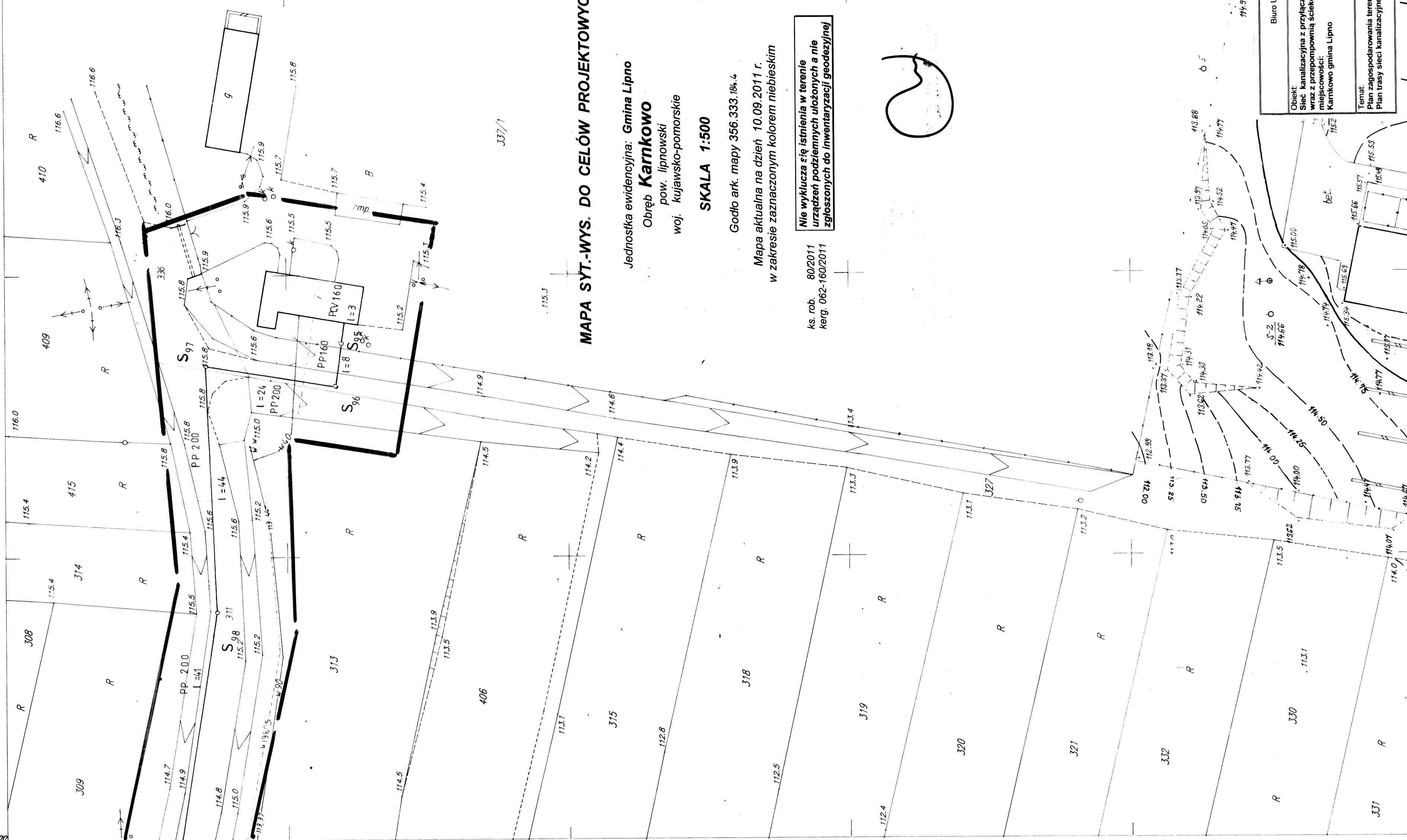


52 400



**MAPA SYT.-WYS. DO CELÓW PROJEKTOWYCH**

Jednostka ewidencyjna: **Gmina Lipno**  
 Obręb **Karnkowo**  
 pow. lipnowski  
 woj. kujawsko-pomorskie

**SKALA 1:500**


Godło ark. mapy 356.333.184.4

Mapa aktualna na dzień 10.09.2011 r.

w zakresie zaznaczonym kolorem niebieskim

ks. rob. 80/2011  
 keg. 062-160/2011

**Nie wyklucza się istnienia w terenie urządzeń podziemnych ułożonych a nie zgłoszonych do inwentaryzacji geodezyjnej**



21 000

Branża: Sanitarna			
Funkcja: linie i nazwisko			
Opracował: inż. Jerzy Karnowski			
Projektował: inż. Jerzy Karnowski			
Temat: Plan zagospodarowania terenu-Plan trasy sieci kanalizacyjnej			
Data: 11.2011		Skala: 1: 500	
Nr Rys. 1		Nr Ark. 6	

**356.333.1844 PIERWORYS**  
**1:500**

**MAPA SYT.-WYS.**  
 Założona w r.1987 przez  
**BIURO PROJEKTÓW BUDOWNICTWA WIEJSKIEGO**  
 W TORUNIU

Kierownik Pracowni  
 inż. H. Siupka

Tarcia 87  
 zL nr 117.1/86