

**Uchwała Nr X/48/07
Rady Gminy Lipno
z dnia 28 września 2007 roku**

w sprawie uchwalenia Planu Rozwoju Lokalnego Gminy Lipno na lata 2007-2013

Na podstawie art. 18 ust. 2 pkt 6 ustawy z dnia 08 marca 1990 roku o samorządzie gminnym (Dz. U. z 2001 r. Nr 142, poz. 1591 z późn. zm.)

**Rada Gminy Lipno
uchwala, co następuje:**

§ 1

Uchwala się Plan Rozwoju Lokalnego Gminy Lipno na lata 2007-2013 w brzmieniu stanowiącym załącznik do niniejszej uchwały.

§ 2

Wykonanie uchwały powierza się Wójtowi Gminy Lipno.

§ 3

Uchwała wchodzi w życie z dniem podjęcia.

Załącznik
do uchwały Rady Gminy Lipno
Nr X/48/07 z dnia 28.09.2007 r.

PLAN ROZWOJU LOKALNEGO GMINY LIPNO

**POWIAT LIPNOWSKI
WOJEWÓDZTWO
KUJAWSKO-POMORSKIE**

2007-2013

SPIS TREŚCI

I. Obszar i czas realizacji Planu Rozwoju Lokalnego.....	3
II. Aktualna sytuacja społeczno – gospodarcza gminy Lipno	3
1. POŁOŻENIE, POWIERZCHNIA, LUDNOŚĆ	3
2. ŚRODOWISKO PRZYRODNICZE	5
3. TURYSTYKA.....	10
4. ZAGOSPODAROWANIE PRZESTRZENNE.....	11
4.1. Komunikacja	11
4.2. Gospodarka wodna	19
4.3. Gospodarka ściekowa.....	20
4.4. Gospodarka odpadami.....	20
4.5. Gospodarka energetyczna	20
4.6. Telekomunikacja	21
4.7. Stan obiektów dziedzictwa kulturowego	21
5. GOSPODARKA	23
6. SFERA SPOŁECZNA.....	26
6.1. Sytuacja demograficzna	26
6.2. Poziom wykształcenia	28
6.3. Poziom bezrobocia.....	29
6.4. Szkolnictwo	31
6.5. Zdrowie	33
6.6. Kultura i sport.....	33
6.7. Określenie grup społecznych wymagających wsparcia	34
7. IDENTYFIKACJA PROBLEMÓW.....	36
III. Zadania polegające na poprawie warunków życia w gminie Lipno na lata 2007-2013	38
IV. Realizacja zadań i projektów.....	46
V. Planowane zadania inwestycyjne na lata 2007-2013	47
VI. Plan finansowy na lata 2007-2013	74
VII. System wdrażania.....	77
VIII. Sposoby monitorowania, oceny i komunikacji społecznej.....	78

I. Obszar i czas realizacji Planu Rozwoju Lokalnego

Plan Rozwoju Lokalnego będzie realizowany na obszarze wiejskim na terenie gminy Lipno, powiat lipnowski, województwo kujawsko - pomorskie.

Zadania określone w planie obejmują okres realizacji od 2007 roku do 2013 roku.

II. Aktualna sytuacja społeczno – gospodarcza gminy Lipno

1. Położenie, powierzchnia, ludność

Gmina wiejska Lipno leży w środkowo – wschodniej części województwa kujawsko – pomorskiego i w centrum powiatu lipnowskiego. Obejmuje ona obszar o powierzchni 211 km² i jest największą, pod względem wielkości powierzchni, gminą wiejską w powiecie. Z gminą sąsiadują następujące gminy: od strony północnej gminy Chrostkowo i Kikół (powiat lipnowski), od wschodniej - Skępe i Wielgie (powiat lipnowski), od zachodniej – Bobrowniki (powiat lipnowski) i Czernikowo (powiat toruński), od południowej – Fabianki (powiat włocławski).

W skład gminy wchodzi 45 miejscowości, w tym 36 sołectw: Barany, Białowieżyn, Biskupin, Brzeźno, Chlebowo, Chodorążek, Głodowo, Rumunki Głodowskie, Huta Głodowska, Grabiny, Ignackowo, Jankowo, Jastrzębie, Karnkowo, Rumunki Karnkowskie, Kolankowo, Kłokock, Komorowo, Krzyżówki, Lipno I, Lipno II, Łochocin, Maliszewo, Okrag, Ostrowite, Ostrowitko, Ośmiałowo, Piątki, Popowo, Radomice, Tomaszewo, Trzebiegoszcz, Wichowo, Wierzbick, Zbytkowo i Złotopole.

Miejscowości Karnkowo, Radomice i Łochocin stanowią centrum handlowo-usługowe gminy.



Tabela 1. Powierzchnia i ludność gminy Lipno wg faktycznego miejsca zamieszkania (dane GUS, stan na 31.XII).

Rok	Powierzchnia [ha/km ²]	Ludność			Zaludnienie na 1 km ²	Kobiety/100 mężczyzn
		Ogółem	Mężczyźni	Kobiety		
2004	20 972/210	11 185	5519	5666	53	103
2005	20 972/210	11 329	5590	5739	54	103
2006	21 004/211	11 263	5543	5720	53	103

2. Środowisko przyrodnicze

Geologia

Według fizycznogeograficznego podziału J. Kondrackiego przeważająca część gminy Lipno leży w obrębie makroregionu Pojezierze Chełmińsko-Dobrzyńskie, w mezoregionie Pojezierze Dobrzyńskie. Natomiast jej zachodnią część, obejmującą teren Brzeźna, zalicza się do obrębu makroregionu Pradolina Toruńsko-Eberswaldzka, mezoregion Kotlina Toruńska.

Geologiczna struktura obszaru gminy to osady plejstoceńskie - gliny morenowe i różnofrakcyjne piaski oraz osady holocenne - głównie osady organogeniczne (torfy, gytia i namuły). Do ukształtowania obszaru obecnej gminy doszło podczas wycofywania się lądolodu zlodowacenia bałtyckiego, stadium poznańskiego.

W ukształtowaniu terenu przeważa płaska i falista wysoczyzna morenowa o wysokości 100-110 m n.p.m., zbudowana z gliny zwałowej i piasków gliniastych, która jest użytkowana rolniczo i obejmuje całą południową, zachodnią oraz północną część obszaru gminy. Urozmaiceniem terenu są liczne wypukłe i wklęsłe formy rzeźby terenu. W rejonie Ostrowitego, Krzyżówek i Chodorążka wznoszą się do 20 m ponad poziom wysoczyzny pagórki i wzgórza morenowe – są to tzw. moreny dobrzyńskie, wyznaczające linię postoju lądolodu skandynawskiego w czasie ostatniego zlodowacenia.

Przez teren gminy, około 15-20 m poniżej wysoczyzny morenowej, przebiega dolina rzeki Mień. Charakterystyczne dla krajobrazu jest także rozległe obniżenie terenu o charakterze rynnowym, którego dno wypełnia Jezioro Ostrowite oraz doliny polodowcowe i rynny subglacjalne kilkunastometrowej głębokości. Ich dna wypełniają wody niewielkich akwenów, oczek wodnych lub stanowią je mokradła.

Klimat

Według podziału Wincentego Okołowicza gmina pod względem klimatycznym jest położona w obszarze nizin subregionu środkowopolskiego. Charakterystyczne cechy klimatu to:

- średnia temp. w styczniu - 2°C,
- średnia temp. w lipcu - 18°C,
- średnia temp. w roku - 8°C,
- opad roczny - 450 – 500 mm,
- czas trwania zimy i lata - 80 – 90 dni,
- przeważający kierunek wiatrów – zachodni.

Gleby

Na obszarze gminy występują w większości gleby IV klasy bonitacyjnej (stanowią 45,2% powierzchni gruntów ornych), a także V klasy (26,0%) i VI klasy (17,1%), w mniejszym stopniu III klasy (9,6%). Nie występują gleby I i II klasy bonitacyjnej. Brak przemysłu ciężkiego powoduje, że gleby na terenie gminy nie są zanieczyszczone.

Kopaliny

Występujące na obszarze gminy kopaliny to głównie kruszywo naturalne (piaski, żwiry) wydobywane w miejscowościach Huta Głodowska, Ostrowitko, Łochocin i Krzyżówki. Złóża eksploatowane są na potrzeby budownictwa i drogownictwa. Na terenie gminy występują również złoża w postaci torfu, gytii i kred jeziornych, jednak nie mają one większego znaczenia gospodarczego.

Wody powierzchniowe

Pod względem hydrograficznym obszar gminy w przeważającej części przynależy do zlewni prawobocznych dopływów Wisły - rzeki Mień (w północnej części gminy) oraz Chełmiczanki (w południowej części gminy).

Dopływy Mienia na terenie gminy Lipno to: Młynarka (7,050 km długości na terenie gminy), Biskupianka (10,620 km długości na terenie gminy) i ciek bez nazwy mający ujście w Maliszewie. Czystość i jakość wód Mienia ulegają ciągłej poprawie. Rzeka Chełmiczanka, zwana też Strugą Chełmiczką wypływa z jeziora Piaseczno (gmina Wielgie), przepływa przez jezioro Ostrowite, płynie m.in. przez Popowo i Łochocin i uchodzi do Zalewu Włocławskiego w okolicach Zarzeczewa. Rzeka ta nie spełnia wymogów sanitarnych.

Ponadto przez teren gminy Lipno przepływa niewielki ciek Grabinianka.

W południowej części gminy występuje akwen wodny - jezioro Ostrowite o powierzchni 158,1 ha. Maksymalna głębokość jeziora wynosi 7,5 m. Ze względu na niskie i podmokłe brzegi jeziora nie ma ono przeznaczenia turystycznego i rekreacyjnego. Tworzy natomiast ekosystem, w którym żyje ptactwo wodno-błotne. Wody jeziora nie odpowiadają obowiązującym normom czystości.

Wody podziemne

Większą część terenu gminy obejmuje trzeciorzędowy Główny Zbiornik Wód Podziemnych nr 215 „Subniecka Warszawska”. Średnia głębokość ujęcia wynosi 160 m, dlatego wody tego zbiornika nie są eksploatowane na terenie gminy, ale są jednocześnie bardzo dobrze izolowane przed migracją zanieczyszczeń z powierzchni ziemi.

Płytkie wody gruntowe (holoceńskie) nie mają większego znaczenia użytkowego, natomiast położone niżej wody plejstocieńskie, związane z osadami piaszczysto-żwirowymi (wody II klasy) są wydobywane z ujęć wody w Głodowie, Jastrzębiu i Wichowie i wykorzystywane przez mieszkańców gminy.

Powietrze

Przeprowadzone na terenie gminy badania powietrza atmosferycznego, potwierdzone przez Wojewódzki Inspektorat Ochrony Środowiska w Bydgoszczy wykazały, że gmina należy do strefy A, co oznacza, że żadna substancja nie przekracza poziomu dopuszczalnego. Brano pod uwagę kryteria ustanowione ze względu na ochronę zdrowia (stężenie benzenu, dwutlenku azotu i siarki, ołowiu, tlenku węgla, ozonu i pyłu zawieszony PM 10) oraz ze względu na ochronę roślin (dwutlenek siarki, tlenki azotu i ozon).

Flora i fauna

Największa różnorodność flory i fauny występuje w lasach i na terenach podmokłych. Ciekawostką jest występowanie na torfowiskach tzw. reliktyw glacialnych, do których należą min. brzoza niska, fiołek torfowy, gwiazdnica grubolistna, turzycyca strunowa, wierzba borówkolista, wierzba śniada.

Liczne zadrzewienia stwarzają idealne warunki do bytowania zwierząt. Obok występujących licznie małych ssaków i bobrów w stały krajobraz gminy wkomponowało się ptactwo – bocian biały, bażant, jaskółka, kuropatwa, przepiórka i ptaki drapieżne.

Na terenach bagnistych gminy występuje również bardzo rzadko spotykana ryba - strzebla błotnista - gatunek zagrożony wyginięciem.

Walory przyrodnicze

Na terenie gminy znajdują się dwa rezerваты przyrody utworzone w 2001 r. Pierwszy, tak zwany „Stary Zagaj” (powierzchnia 131,31 ha), znajduje się na obszarze nadleśnictwa Skrwilno, na terenie wsi Piątki. Ochronie podlega rzadki w tej części Wysoczyzny Dobrzyńskiej kompleks lasów liściastych, w tym grąd subkontynentalny (odmiana mazowiecka), dąbrowa świetlista oraz niżowa forma podgórskiego łągu jesionowego. Lasy te są ostoją wielu rzadkich i chronionych roślin: lili złotogłów, wilczomlecza słodkiego, bluszczu pospolitego, miodunki wąskolistnej i innych.

Rezerwat leśny „Bór Wąkole im. Prof. Klemensa Kępczyńskiego” (powierzchnia 46,88 ha) znajduje się na terenie Nadleśnictwa Dobrzejewice. Celem ochrony jest bór z jałowcami na wydmach śródlądowych.

Na terenie gminy znajdują się fragmenty dwóch obszarów chronionego krajobrazu „Jeziora Skępskie” (powierzchnia ok. 955 ha) i „Nizina Ciechocińska” (powierzchnia ok. 4124 ha). Pierwszy z nich występuje na terenie miejscowości Karnkowo, Kolankowo, Głodowo, Wierzbick i Piątki i obejmuje dolinę rzeki Mień. Drugi natomiast - na terenie sołectw Brzeźno, Jankowo, Maliszewo, Komorowo, Ignackowo, Barany, Popowo Łochocin, Suradówek i Bałdowo obejmuje kompleks lasów bobrownickich z częścią doliny rzeki Mień.

Obszary te włączono do obszarów chronionego krajobrazu występujących na terenie byłego województwa wrocławskiego Uchwałą Nr XX/92/83 WRN we Wrocławku z dnia 15 czerwca 1983 r. w sprawie obszarów chronionego krajobrazu (Dziennik Urzędowy WRN nr 3, poz. 22, potwierdzone w Dzienniku Urzędowym Województwa Wrocławskiego nr 12 z 1992 roku, poz. 52).

Tabela 2. Pomniki przyrody gminy Lipno

Miejscowość	Pomniki żywej przyrody	Wysokość i obwód drzewa
Brzeźno	3 lipy w alei lipowej	18 m i 140 cm
		21 m i 120 cm
		19 m i 135 cm
Karnkowo	2 dęby w parku podworskim	29 m i 408 cm
		27 m i 352 cm

Poza obszarami chronionego krajobrazu i wymienionymi pomnikami przyrody brak jest innych form ochrony przyrody.

Wartym wspomnienia jest istniejący na terenie gminy kompleks podmokłych lasów i łąk oraz bagien i nieużytków (tzw. „Mecowizna”), dotąd nie objęty ochroną prawną. Stanowi on otoczone borem bagiennym torfowisko przejściowe z unikatowymi roślinami – bagnicą torfową, wątlikiem błotnym, rosziczką długolistną i okrągłolistną, goryczką błotną. Ponadto warte ochrony są unikalne zbiorowiska lasów grądowych i łągów w dolinie Mienia w rejonie Wąkole oraz towarzyszące im bory sosnowe porastające wydmy.

3. Turystyka

Na terenie gminy Lipno na dzień dzisiejszy nie istnieją sprzyjające warunki do uprawiania turystyki. Brakuje bazy hotelowej, motelowej, pól namiotowych, gospodarstw agroturystycznych, szlaków pieszych, rowerowych, wodnych, nie można skorzystać z jazdy konnej. Jedyne jezioro - Ostrowite - nie ma znaczenia rekreacyjnego i turystycznego.

Łowiectwo i grzybiarstwo

Warunki do rozwoju łowiectwa i grzybiarstwa zapewniają liczne lasy i grunty leśne, które zajmują powierzchnię 4722 ha, co stanowi 22,5% całkowitej powierzchni gminy. Wiek niektórych drzewostanów szacuje się na ponad 80-100 lat.

Na terenie gminy działają Koła Łowieckie: nr 58 „Szarak” z Bobrownik, nr 54 „Łoś”, nr 144 „Żubr”, nr 8 „Bażant” z Lipna.

Gospodarstwa agroturystyczne

Ofertę agroturystyczną wraz z bazą noclegową i gastronomiczną oferuje gospodarstwo Jan Szychulski w Komorowie i Barbara Kania w Ignackowie.

Szlaki piesze, wodne i rowerowe – nie występują.

Plaże - nie ma plaż ani zorganizowanych kąpielisk.

Gastronomia

Do placówek gastronomicznych gminy należy Mini Bar w Łochocinie.

W gminie Lipno nie utworzono specjalnego stanowiska ds. rozwoju turystyki. Brak jest również punktu informacji turystycznej. Informacje na temat gminy dostępne są w Internecie, w lokalnej prasie („Gazeta Lipnowska”), folderach, opracowaniach, materiałach i monografiach Ryszarda Specjalskiego na temat Głodowa, Brzeźna, Lipna, Jastrzębia.

4. Zagospodarowanie przestrzenne

4.1. Komunikacja

Gmina Lipno ma bardzo dobrze rozwiniętą sieć komunikacyjną. Przez jej teren przebiegają dwie drogi krajowe: nr 10 relacji Szczecin – Płońsk i nr 67 relacji Włocławek – Lipno oraz trzy drogi wojewódzkie: nr 557 Rypin – Lipno, nr 558 Lipno – Dyblin oraz nr 559 Lipno – Płock. Uzupełnieniem sieci dróg wojewódzkich są drogi powiatowe i gminne. Drogi gminne (łącznie 288,2 km dróg) w przeważającej części posiadają nawierzchnię gruntową bądź umocnioną warstwą pospółki lub żwiru.

W planie jest przekształcenie drogi nr 10 w drogę ekspresową i budowa północnej obwodnicy Lipna oraz obwodnicy w ciągu drogi nr 67, która omijałaby miasto od zachodu. Obwodnice te w większości przebiegałyby przez teren gminy Lipno.

Tabela 3. Drogi krajowe przebiegające przez teren gminy Lipno.

Lp.	Nr Drogi	Nazwa Drogi
1	10	Szczecin – Płońsk
2	67	Włocławek – Lipno

Tabela 4. Drogi wojewódzkie przebiegające przez teren gminy Lipno.

Lp.	Nr Drogi	Nazwa Drogi
1	557	Włocławek – Lipno
2	588	Lipno – Dyblin
3	559	Lipno – Płock

Tabela 5. Drogi gminne przebiegające przez teren gminy Lipno.

Lp.	Nr Drogi	Nazwa Drogi	Rodzaj nawierzchni	Długość odcinka (m)
1	170501C	Maliszewo-Jankowo	żużłowa	3123
2	170502C	Jankowo-Jarczechowo-Kikół	żużłowa	929
3	170503C	Jankowo-Konotopie	żużłowa	1160
4	170504C	Maliszewo-Trzebiegoszcz	z gruntu rodzimego	2408
5	170505C	Trzebiegoszcz-Konotopie	żużłowa	1720
6	170506C	Złotopole-Konotopie	żużłowa	2194
7	170507C	Złotopole-Jastrzębie	żużłowa	3037
8	170508C	Jastrzębie-Kikół	żwirowo-żużłowa	1663
9	170509C	Jastrzębie-Jastrzębie	bitumiczna	1733
10	170510C	Okrag-Kolankowo	żużłowa	1676
11	170511C	Lipno-Okrag	żużłowa	721
12	170512C	Chlebowo-Rumunki Karnkowskie	żwirowo-żużłowa	1998
13	170513C	Chlebowo-Chodorążek	bitumiczna i żużłowa	3965
14	170514C	Chodorążek-Makówiec	żużłowa	638
15	170515C	Chodorążek-Lubuwiec	żużłowa	1391
16	170516C	Wierzbick-Karnkowo	żużłowa	1342
17	170517C	Głodowo-Karnkowo	żużłowa	882
18	170518C	Wierzbick-Pokrzywnik	bitumiczna, żużłowa i z gruntu rodzimego	2084
19	170519C	Głodowo-Suradówek	żwirowo-żużłowa	2647
20	170520C	Kłokock-Głodowo	żwirowo-żużłowa	4228
21	170521C	Białowieżyn-Lipno	żużłowa	1459
22	170522C	Białowieżyn-Kłokock	żużłowa	2210
23	170523C	Krzyżówki-Ostrowite	żużłowa	2995
24	170524C	Ostrowite-Suszewo	żwirowa i z gruntu rodzimego	1263
25	170525C	Ostrowite-Szczepanki	żużłowa	1340
26	170526C	Krzyżówki-Ostrowitko	z gruntu rodzimego	1335
27	170527C	Popowo-Ostrowite	żużłowa	4120
28	170528C	Popowo-Wichowo	bitumiczna i żużłowa	3417

29	170529C	Wichowo-Chełmca	żużłowa	1459
30	170530C	Zbytkowo-Chełmca	żużłowa	884
31	170531C	Łochocin-Lisek	bitumiczna	2074
32	170532C	Popowo-Barany	żużłowa i z gruntu rodzimego	5435
33	170533C	Krzyżówki-Barany-Grabiny	bitumiczna i żużłowa	3603
34	170534C	Ignackowo-Barany-Krzyżówki	żużłowa i z gruntu rodzimego	6001
35	170535C	Ignackowo-Borek	żużłowa i z gruntu rodzimego	4677
36	170536C	Ośmiałowo-Radomice	bitumiczna	2223
37	170537C	Ośmiałowo-Maliszewo	żużłowa	1528
38	170538C	Maliszewo-Komorowo	bitumiczna	2251
39	170539C	Komorowo-Ignackowo	żużłowa i z gruntu rodzimego	2489
40	170540C	Komorowo-Ośmiałowo	z gruntu rodzimego	1980
41	170541C	Komorowo-Oparczyska	żużłowa i z gruntu rodzimego	1825
42	170542C	Ośmiałowo-Maliszewo	żużłowa i z gruntu rodzimego	1459
43	170543C	Biskupin-Maliszewo	żużłowa i z gruntu rodzimego	1194
44	170544C	Biskupin-Białowieżyn	żużłowa	2538
45	170545C	Radomice-Radomice	z gruntu rodzimego	946
46	170546C	Biskupin-Maliszewo	z gruntu rodzimego	740
47	170547C	Maliszewo-Maliszewo	z gruntu rodzimego	817
48	170548C	Żabieniec-Maliszewo-Trzebiegoszcz	żużłowa i z gruntu rodzimego	5672
49	170549C	Żabieniec-Brzeźno	z gruntu rodzimego	1402
50	170550C	Żabieniec-Brzeźno	żużłowa i z gruntu rodzimego	1197
51	170551C	Brzeźno-Brzeźno	żużłowa i z gruntu rodzimego	1970
52	170552C	Trzebiegoszcz-Jankowo	żużłowa i z gruntu rodzimego	2570
53	170553C	Trzebiegoszcz-Maliszewo	żużłowa	880
54	170554C	Jankowo-Kiełpiny	żużłowa i z gruntu rodzimego	2296
55	170555C	Jankowo-Konotopie	żużłowa	1085
56	170556C	Jankowo-Jankowo	z gruntu rodzimego	1922
57	170557C	Jankowo-Jankowo	żużłowa i z gruntu	906

			rodzimego	
58	170558C	Trzebiegoszcz-Jankowo	żużłowa i z gruntu rodzimego	1182
59	170559C	Trzebiegoszcz-Trzebiegoszcz	z gruntu rodzimego	405
60	170560C	Trzebiegoszcz-Złotopole	z gruntu rodzimego	2377
61	170561C	Trzebiegoszcz-Trzebiegoszcz	żużłowa	1776
62	170562C	Złotopole-Złotopole	bitumiczna i z gruntu rodzimego	676
63	170563C	Złotopole-Konotopie	z gruntu rodzimego	649
64	170564C	Złotopole-Buchowo	żużłowa i z gruntu rodzimego	1173
65	170565C	Okrag-Jastrzębie	żużłowa i z gruntu rodzimego	1908
66	170566C	Złotopole-Złotopole	z gruntu rodzimego	687
67	170567C	Złotopole-Złotopole	z gruntu rodzimego	357
68	170568C	Jastrzębie-Złotopole	żużłowa	756
69	170569C	Jastrzębie-Okrag	żużłowa	803
70	170570C	Jastrzębie-Jastrzębie	żużłowa i z gruntu rodzimego	894
71	170571C	Jastrzębie-Jastrzębie	żużłowa	453
72	170572C	Jastrzębie-Okrag	żużłowa i z gruntu rodzimego	2648
73	170573C	Jastrzębie-Jastrzębie	żużłowa	683
74	170574C	Jastrzębie-Wołęcin	żużłowa	474
75	170575C	Chlebowo-Wołęcin	żużłowa	584
76	170576C	Chlebowo-Jastrzębie	żużłowa	483
77	170577C	Chlebowo-Wołęcin	z gruntu rodzimego	315
78	170578C	Lipno-Okrag	z gruntu rodzimego	407
79	170579C	Okrag-Kolankowo	żużłowa i z gruntu rodzimego	1404
80	170580C	Okrag-Kolankowo	żużłowa	1478
81	170581C	Okrag-Okrag	żużłowa	1078
82	170582C	Karnkowo-Kolankowo	żużłowa	1708
83	170583C	Kolankowo-Kolankowo	żużłowa	863
84	170584C	Kolankowo-Rumunki Karnkowskie	żużłowa i z gruntu rodzimego	1841
85	170585C	Rumunki Karnkowskie- Rumunki Karnkowskie	żużłowa	268
86	170586C	Rumunki Karnkowskie-Chlebowo	żużłowa i z gruntu rodzimego	2168

87	170587C	Rumunki Karnkowskie-Chodorążek	żużłowa	3446
88	170588C	Karnkowo- Rumunki Karnkowskie	żużłowa	847
89	170589C	Karnkowo-Karnkowo	z gruntu rodzimego	1036
90	170590C	Karnkowo-Karnkowo	z gruntu rodzimego	1511
91	170591C	Karnkowo	z gruntu rodzimego	399
92	170592C	Chodorążek-Chlebowo	żużłowa	1853
93	170593C	Chodorążek-Chodorążek	z gruntu rodzimego	1344
94	170594C	Chodorążek	żużłowa	1096
95	170595C	Chodorążek	żużłowa	642
96	170596C	Chodorążek-Makówiec	z gruntu rodzimego	632
97	170597C	Chodorążek-Makówiec	żużłowa	880
98	170598C	Chodorążek-Jarczewo	z gruntu rodzimego	780
99	170599C	Chodorążek-Chodorążek	z gruntu rodzimego	1200
100	170600C	Chodorążek	z gruntu rodzimego	924
101	170601C	Karnkowo-Żuchowo	z gruntu rodzimego	903
102	170602C	Karnkowo-Wierzbick	żużłowa	841
103	170603C	Kolankowo-Kolankowo	żużłowa i z gruntu rodzimego	1342
104	170604C	Kolankowo-Karnkowo	żużłowa i z gruntu rodzimego	2869
105	170605C	Kolankowo-Kolankowo	żużłowa	321
106	170606C	Karnkowo	żużłowa	639
107	170607C	Głodowo-Huta Głodowska-Suradówek	żużłowa	4636
108	170608C	Huta Głodowska-Huta Głodowska	żużłowa	674
109	170609C	Głodowo-Głodowo	żużłowa i z gruntu rodzimego	1037
110	170610C	Głodowo-Głodowo	żużłowa i z gruntu rodzimego	720
111	170611C	Wierzbick-Wierzbick	żużłowa i brukowcowa	1082
112	170612C	Wierzbick-Wierzbick	żużłowa i z gruntu rodzimego	636
113	170613C	Wierzbick-Wierzbick	żużłowa	371
114	170614C	Piątki-Suradówek	żużłowa	1029
115	170615C	Wierzbick-Suradowo	żużłowa i z gruntu rodzimego	1675
116	170616C	Wierzbick-Piątki	żużłowa i z gruntu rodzimego	2146

117	170617C	Piątki-Piątki	z gruntu rodzimego	1453
118	170618C	Suradowo-Suradowo	żużłowa	1340
119	170619C	Piątki-Piątki	z gruntu rodzimego	608
120	170620C	Wierzbick-Piątki	żużłowa i z gruntu rodzimego	1277
121	170621C	Huta Głodowska-Rumunki	żużłowa	2740
122	170622C	Rumunki Głodowskie-Huta	z gruntu rodzimego	1415
123	170623C	Rumunki Głodowskie- Rumunki Głodowskie	żużłowa i z gruntu rodzimego	716
124	170624C	Tomaszewo-Kłokock	żużłowa	876
125	170625C	Tomaszewo-Suszewo	z gruntu rodzimego	1554
126	170626C	Tomaszewo-Tomaszewo	z gruntu rodzimego	1208
127	170627C	Tomaszewo-Tomaszewo	żużłowa	450
128	170628C	Kłokock-Tomaszewo	żużłowa i z gruntu rodzimego	2930
129	170629C	Rumunki Głodowskie- Rumunki Głodowskie	żużłowa	1373
130	170630C	Rumiankowo-Rumiankowo	żużłowa i z gruntu rodzimego	868
131	170631C	Kłokock-Rumunki Głodowskie	żużłowa	1434
132	170632C	Rumiankowo-Rumunki Głodowskie	żużłowa i z gruntu rodzimego	1345
133	170633C	Kłokock-Kłokock	żużłowa i z gruntu rodzimego	3020
134	170634C	Borek-Borek	żużłowa i z gruntu rodzimego	1255
135	170635C	Borek-Borek	żużłowa	649
136	170636C	Borek-Borek	z gruntu rodzimego	550
137	170637C	Borek-Borek	żużłowa	480
138	170638C	Radomice-Radomice	żużłowa i z gruntu rodzimego	676
139	170639C	Radomice-Radomice	z gruntu rodzimego	517
140	170640C	Radomice-Radomice	żużłowa i z gruntu rodzimego	596
141	170641C	Radomice-Ostrowite	żużłowa i z gruntu rodzimego	2953
142	170642C	Ostrowite-Ostrowite	z gruntu rodzimego	563
143	170643C	Ostrowite-Ostrowite	żużłowa i z gruntu rodzimego	808
144	170644C	Ostrowite-Ostrowite	z gruntu rodzimego	536
145	170645C	Ostrowite-Ostrowite	z gruntu rodzimego	308

146	170646C	Ostrowite-Ostrowite	z gruntu rodzimego	724
147	170647C	Ostrowite-Ostrowite	żużłowa	255
148	170648C	Krzyżówki	żużłowa	295
149	170649C	Krzyżówki-Ostrowite	z gruntu rodzimego	270
150	170650C	Krzyżówki-Ostrowitko	z gruntu rodzimego	1200
151	170651C	Ostrowitko-Ostrowitko	z gruntu rodzimego	431
152	170652C	Ostrowitko-Ostrowitko	z gruntu rodzimego	622
153	170653C	Popowo-Popowo	żużłowa i z gruntu rodzimego	1536
154	170654C	Popowo-Wichowo	żużłowa i z gruntu rodzimego	1001
155	170655C	Wichowo-Wichowo	z gruntu rodzimego	1216
156	170656C	Karasiewo-Wichowo	żużłowa i z gruntu rodzimego	1369
157	170657C	Popowo-Wichowo	żużłowa i z gruntu rodzimego	1458
158	170658C	Łochocin-Wichowo	żużłowa	1202
159	170659C	Łochocin-Zbytkowo-Wichowo	żużłowa i z gruntu rodzimego	5578
160	170660C	Łochocin-Łochocin	żużłowa	664
161	170661C	Wichowo-Wichowo	żużłowa	1055
162	170662C	Zbytkowo-Zbytkowo	żużłowa	697
163	170663C	Wichowo-Zbytkowo	z gruntu rodzimego	981
164	170664C	Zbytkowo-Zbytkowo	żużłowa i z gruntu rodzimego	547
165	170665C	Zbytkowo-Chełmica-Zbytkowo	żużłowa i z gruntu rodzimego	2207
166	170666C	Zbytkowo-Zaduszniki	z gruntu rodzimego	837
167	170667C	Wichowo-Zbytkowo	żużłowa i z gruntu rodzimego	312
168	170668C	Wichowo-Wichowo	żużłowa i z gruntu rodzimego	906
169	170669C	Łochocin-Cyprianka	bitumiczna i żużłowa	882
170	170670C	Łochocin-Popowo	z gruntu rodzimego	558
171	170671C	Popowo-Popowo	żużłowa i z gruntu rodzimego	676
172	170672C	Łochocin-Popowo	z gruntu rodzimego	1175
173	170673C	Łochocin-Popowo	z gruntu rodzimego	1113
174	170674C	Lisek-Grabiny	z gruntu rodzimego	2172
175	170675C	Popowo-Grabiny	żużłowa i z gruntu	2200

			rodzimego	
176	170676C	Krzyżówki-Grabiny-Lisek	z gruntu rodzimego	3715
177	170677C	Krzyżówki-Grabiny	żużłowa	1535
178	170678C	Krzyżówki-Krzyżówki	z gruntu rodzimego	608
179	170679C	Grabiny-Popowo	żużłowa i z gruntu rodzimego	1382
180	170680C	Barany-Barany	z gruntu rodzimego	608
181	170681C	Barany-Gnojno	żużłowa i z gruntu rodzimego	614
182	170682C	Radomice-Ignackowo	żużłowa i z gruntu rodzimego	1557
183	170683C	Radomice-Radomice	żużłowa	520
184	170684C	Ignackowo-Ignackowo	z gruntu rodzimego	619
185	170685C	Barany-Barany	z gruntu rodzimego	795
186	170686C	Barany-Barany	żużłowa i z gruntu rodzimego	1112
187	170687C	Ignackowo-Barany	z gruntu rodzimego	1501
188	170688C	Ignackowo-Ignackowo	z gruntu rodzimego	545
189	170689C	Radomice-Radomice	żużłowa i z gruntu rodzimego	703
190	170690C	Radomice-Krzyżówki	żużłowa i z gruntu rodzimego	1587
191	170691C	Komorowo-Brzeźno	żużłowa i z gruntu rodzimego	1326
192	170692C	Komorowo-Maliszewo	z gruntu rodzimego	1937
193	170693C	Maliszewo-Maliszewo	z gruntu rodzimego	955
194	170694C	Maliszewo-Brzeźno	z gruntu rodzimego	1300
195	170695C	Lipno I-ul. Sierpecka	żużłowa i z gruntu rodzimego	603
196	170696C	Brzeźno-Brzeźno	z gruntu rodzimego	1880
197	170697C	Radomice-Radomice	żużłowa i z gruntu rodzimego	1430
198	170698C	Radomice-Radomice	z gruntu rodzimego	957
199	170699C	Kłokock-Kłokock	żużłowa	1054
200	170700C	Radomice-Radomice	żużłowa	584
201	170701C	Kłokock-Kłokock	z gruntu rodzimego	497
RAZEM				288,2 km

System komunikacji publicznej jest realizowany poprzez linię kolejową (odcinek relacji Toruń – Sierpc z przystankami w Trzebiegoszczu i Karnkowie) oraz przewozy autobusowe PKS zapewniające połączenia w kierunku:

- Włocławka – przystanki w Białowieżynie, Radomicach, Krzyżówkach, Popowie, Łochocinie, Kłokocku, Ostrowitem,
- Płocka – przystanki w Głodowie, Wierzbicku i Piątkach,
- Sierpca – przystanki w Kolankowie i Karnkowie,
- Rypina – przystanki w Okręgu, Jastrzębiu i Chlebowie,
- Torunia – przystanek w Złotopolu.

4.2. Gospodarka wodna

Obszar gminy Lipno jest w większości zwodociągowany. Dostęp do sieci wodociągowej posiada około 86% mieszkańców gminy. Długość sieci wodociągowej i przyłączy przedstawia się następująco:

- stacja uzdatniania wody Głodowo - długość wodociągu zasadniczego 128,7 km, przyłączy 51,5 km, ilość przyłączy do gospodarstw 834, ilość odbiorców 971, średnia dobową produkcją wody 386 m³/d,
- stacja uzdatniania wody Jastrzębie - długość wodociągu 97,5 km, przyłączy 50,6 km, ilość przyłączy do gospodarstw 752, ilość odbiorców 896, średnia dobową produkcją wody 347,8 m³/d,
- stacja uzdatniania wody Wichowo - długość wodociągu 80,2 km, przyłączy 31,1 km, ilość przyłączy do gospodarstw 549, ilość odbiorców 637, średnia dobową produkcją wody 307,5 m³/d.

Tabela 6. Gminny system wodociągowy - stacje uzdatniania wody

Stacja Uzdatniania Wody	Przyłącza do gospodarstw	Odbiorcy	Mieszkańcy	Zużycie wody m ³ /rok	Średnie zużycie odbiorcy [dm ³ /dobę]	Średnie zużycie mieszkańca [dm ³ /dobę]
Głodowo	834	971	3 981	89 741	2,53	0,62
Jastrzębie	752	896	3 673	102 738	3,14	0,77
Wichowo	549	637	2 612	84 635	3,64	0,89
RAZEM	2 135	2 504	10 016	277 114	3,03	0,74

W 2003 r. oddano do użytku wodociąg w Brzeźnie (długość 11,052 km i przyłączy 2,774 km – 60 szt.) oraz w Biskupinie (długość 0,517 km i przyłączy 0,502 km – 4 szt.). W 2006 r. zbudowano 7 km wodociągu z 22 przyłączami w miejscowości Ignackowo, a w 2007 r. – 0,9 km wodociągu z 15 przyłączami w Zbytkowie.

Pozostała ludność gminy Lipno zaopatruje się w wodę z własnych studni kopanych i hydroforów.

4.3. Gospodarka ściekowa

Na terenie gminy nie funkcjonuje oczyszczalnia ścieków, gmina nie jest skanalizowana. Powstające ścieki socjalno - bytowe są odprowadzane za pośrednictwem rowów do wód powierzchniowych - rzek i jezior.

Ścieki socjalno-bytowe z osiedla mieszkaniowego w Łochocinie są jedynie podczyszczane mechanicznie w osadnikach Imhoffa i odprowadzone rowem melioracyjnym do rzeki Chełmiczanki.

4.4. Gospodarka odpadami

Gmina nie posiada zorganizowanego systemu zbiórki odpadów, ani instalacji do ich odzysku i recyklingu. Podmioty gospodarcze, instytucje i mieszkańcy prowadzą zbiórkę odpadów we własnym zakresie i na podstawie umów indywidualnych przekazują je firmom świadczącym usługi w zakresie zbiórki, transportu i unieszkodliwiania odpadów, tj. Zakładowi Obsługi Komunalnej Miasta Lipna oraz firmie „Sita” Płockiej Gospodarce Komunalnej Sp. z o.o.

Na terenie gminy nie ma również składowiska odpadów. Śmieci z terenu gminy są wywożone na międzygminne wysypisko w Lipnie.

4.5. Gospodarka energetyczna

Gmina Lipno zasilana jest z Głównego Punktu Zasilania o napięciu 110/15 kV w Lipnie. Z rozdzielni GPZ Lipno na teren gminy rozprowadzona jest sieć średniego napięcia 15 kV.

Gmina nie jest zgazyfikowana, a system ogrzewania oparty jest głównie na tradycyjnych technologiach węglowych.

4.6. Telekomunikacja

Zaspokojenie potrzeb mieszkańców w łączach telefonicznych jest możliwe dzięki działającym na terenie gminy telefoniom komórkowym - PTK Centertel, Era GSM, Plus GSM, Orange GSM.

Na terenie gminy można korzystać z Internetu.

4.7. Stan obiektów dziedzictwa kulturowego

Gmina może poszczycić się zabytkami w postaci kościołów oraz pięknych, ale niestety zaniedbanych i zdegradowanych dworców wraz z parkami. Jedynie park podworski w Jastrzębiu został zagospodarowany i uporządkowany.

Stan większości obiektów zabytkowych i o znaczeniu dla dziedzictwa kulturowego jest zły. Na terenie gminy licznie występują kapliczki i figury przydrożne. Zobaczyć też można spichlerze, elementy starych zabudowań oraz drewniane chałupy.

Wiele jest również miejsc martyrologii – zabytkowych cmentarzy z pamiątkowymi obeliskami i pomnikami.

Tabela 7. Zabytki gminy Lipno

Miejscowość	Obiekt	Czas powstania	Rejestr zabytków
Brzeźno	spichlerz murowany z zespołu folwarku	XIX w k.	

	kościół parafialny rzymskokatolicki drewniany pw. MB Częstochowskiej	XVIII w. 2 poł.	1982.11.15-87/A
	cmentarz ewangelicki	XX w. pocz.	1994.06.29-347/A
	rządówka murowana z zespołu folwarku dworu	XIX w. 2 poł.	
	zespół dworsko-parkowy		
Chlebowo	dwór murowany	1920 ok.	
Chodorążek	kapliczka murowana	1900 ok.	
	dom drewniany 11	XVIII/XIX w.	
Elżanowo	cmentarz ewangelicki	XX w. pocz.	1994.06.29-346/A
Głodowo	dwór murowany	1901-1906	1984.07.27-139/A
	budynki murowane z zespołu folwarku	XIX w. k.	
	zespół dworsko-parkowy	1881-1906 r.	1984.07.27-139/A
	grodzisko	wcz.średn.	1969.09.18-103/125/C
Jankowo	stodoła drewniana z zagrody 60	XIX w.2ćw.	
	obora z wozownią drewniane z zagrody 63	1920 ok.	
	dom drewniany z zagrody 60	XIX w 2 ćw.	
Jastrzębie	stajnia murowana z zespołu folwarku dworu	XIX w. k.	
	kapliczka murowana	1900 ok.	
	dwór murowany	XIX w. pocz.	1993.11.5-324/A
	zespół dworsko-parkowy	XIX w.	1993.11.05-324/A
Karnkowo	magazyn spirytusu murowany z zespołu gorzelni dworu	1886	
	kaplica cmentarna murowana pw. św. Jadwigi	1833 ok.	
	kotłownia murowana z zespołu gorzelni dworu	1886	
	gorzelnia murowana z zespołu gorzelni dworu	1886	1991.03. 20-276/A
	spichlerz murowany z zespołu folwarku dworu	XIX w. poł. ok.	1991.03. 20-276/A
	oficyny murowane z zespołu dworu	XIX w. 1 ćw.	1991.03-20-276/A
	tzw. dworek z zespołu dworu z parkiem	XIX w. 4 ćw.	1991.03. 20-
	kościół parafialny rzymskokatolicki murowany pw. św. Jadwigi	XVI w. 4 ćw.	1982.11.15-90/A
	ogrodzenie murowane z zespołu kościoła parafialnego		
	dwór murowany	1808-1824	1991.03.20-276/A
	dom drewniany 47	XVIII/XIX w.	
	dom drewniany 22	XIXw.3ćw.	
	spichlerz murowany z zespołu folwarku dworu	XIX w. poł. ok.	
Kolankowo	dwór murowany	1927	

Łochocin	warsztaty murowane z zespołu folwarku dworu	XX w. pocz.	
	dwór murowany	1920 -1928	
	magazyn mleka murowany z zespołu folwarku dworu	XX w. pocz.	
Ostrowite	kościół parafialny rzymskokatolicki drewniany pw. św. Mateusza	XVIII w. poł. ok.	1982.11.15-91/A
Radomice	krochmalnia murowana z zespołu folwarku dworu	XIX w. 2 poł.	
	obora murowana z zespołu folwarku dworu	XIX w. 2 poł.	
Rumunki Głodowskie	dom drewniany z zagrody 8	XVIII w. poł.	
	obora z szopą drewniane z zagrody 8	XVIII w. poł.	
Rumunki Karnkowskie	dom z budynkiem inwentarskim	XIX w. k.	
Trzebiegoszcz	dom drewniany 2	XVIII w. 4 ćw.	
Wąkole	stajnia z powozownią, murowane z zespołu dworu	XX W. 20 lata	
	dwór murowany	XX w. 20 lata	
Wichowo	dwór murowany	1926	
Wierzbick	chałupa drewniana 48	1818	
	czworak drewniany z zespołu folwarku	1818	
	pałac murowany	1880-1890	1985.09.18-1907A
	zespół pałacowo – parkowy	1880-1890	1985.09.18-190/A
Złotopole	park podworski	XIX/XX w.	1994.04.19-341/A

5. Gospodarka

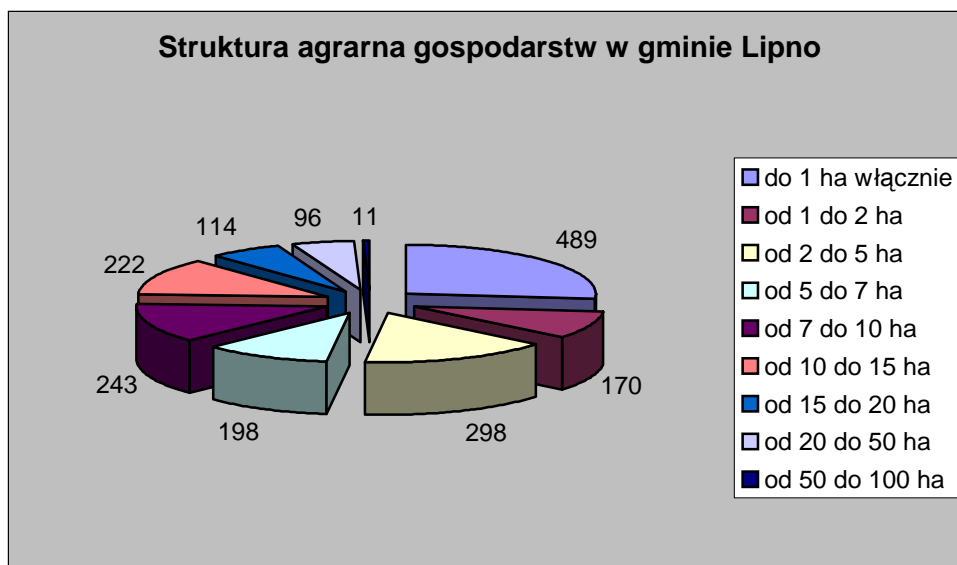
Rolnictwo

Gmina Lipno jest gminą o charakterze rolniczym. Dominuje rolnictwo indywidualne ukierunkowane głównie na zaopatrzenie zakładów warzywno-owocowych. Ograniczenia w produkcji rolnej wynikają z niskiej bonitacji gleb bielicowych występujących na obszarze gminy (klasa IVa, IVb i V).

Średnia wielkość gospodarstwa wynosi 8,30 ha. Podstawowymi uprawami rolnymi są: ziemniaki, pszenica, żyto, mieszanki zbożowe, pszenżyto, rzepak, warzywa gruntowe, jęczmień, truskawki, kukurydza, rośliny okopowe pastewne, buraki cukrowe. Hodowane są głównie trzoda chlewna, bydło i kury.

Tabela 8. Liczba i powierzchnia gospodarstw indywidualnych (Dane GUS – Powszechny Spis Rolny 2002 r.)

Grupy obszarowe użytków rolnych	Liczba gospodarstw indywidualnych
Ogółem	1841
do 1 ha włącznie	489
od 1 do 2 ha	170
od 2 do 5 ha	298
od 5 do 7 ha	198
od 7 do 10 ha	243
od 10 do 15 ha	222
od 15 do 20 ha	114
od 20 do 50 ha	96
od 50 do 100 ha	11
pow. 100 ha	0



Pozarolnicza działalność gospodarcza

Pomimo, że wiodącą funkcją gminy jest rolnictwo, nie brakuje na jej terenie podmiotów gospodarczych. Najważniejsze z nich to:

- Gminna Spółdzielnia „SCh”,
- Spółdzielnie Kółek Wiejskich,
- Nadleśnictwo Dobrzejewice i Skrwilno,
- Stacja Doświadczalna Oceny Odmian w Głodowie,
- Zakład Przetwórstwa Mięsnego Kochowicz Waław, Trzebiegoszcz,
- Przedsiębiorstwo Produkcyjno - Handlowe „Lametex”, krawiectwo konfekcyjne i bielizniarstwo, Lewandowska Barbara, Łochocin,
- Java Car Design – producent skórzanej tapicerki samochodowej, Łochocin,
- Obsługa i naprawa pojazdów mechanicznych – Lenzion Czesław, Łochocin,
- Mechanika pojazdowa – Uzarski Krzysztof, Okrąg,
- Zakład Mechaniki i Diagnostyki Pojazdowej – Szymański Józef, Krzyżówki,
- Pralnia chemiczna – Maćkiewicz Krzysztof, Jankowo,
- Zakład produkcji odzieży „Karolina” w Radomicach,
- Zakład Przerobu Ziemniaków Krochmalnia w Radomicach,
- Tartak w Radomicach,
- Gorzelnia w Karnkowie.

Tabela 9. Podmioty gospodarki narodowej w rejestrze regon (dane GUS stan na 31.XII.2005r.).

Ogółem	Sektor		Z liczby ogółem					
	Publiczny	Prywatny	Spółki handlowe		Spółki cywilne	Spółdzielnie	Fundacje, stowarzyszenia i organizacje społeczne	Osoby fizyczne prowadzące działalność gospodarczą
			Razem	W tym z udziałem kapitału zagranicznego				
518	15	503	17	2	31	9	5	438

6. Sfera społeczna

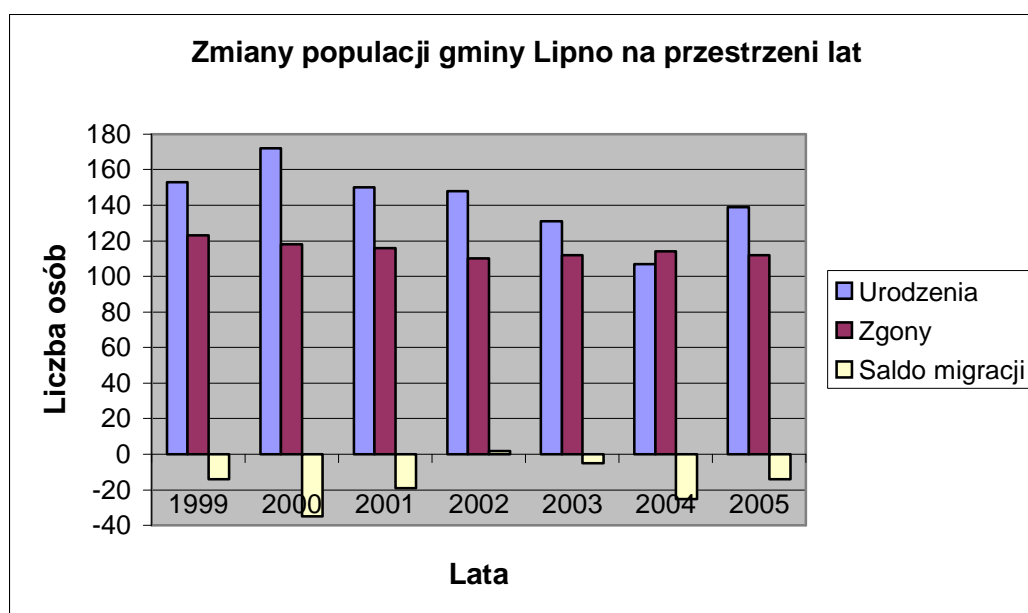
6.1. Sytuacja demograficzna

Wielkość populacji

Tabela 10. Zmiany populacji na przestrzeni lat (dane GUS)

Rok	Ludność ogółem	Urodzenia żywe	Zgony ogółem	Zgony niemowląt	Przyrost naturalny	Saldo migracji
1999	11 110	153	123	2	30	-14
2000	11 142	172	118	0	54	-35
2001	11 177	150	116	0	34	-19
2002	11 230	148	110	4	38	2
2003	11 259	131	112	1	19	-5
2004	11 185	107	114	0	-7	-25
2005	11 329	139	112	0	27	-14

Liczba ludności w gminie z roku na rok nieznacznie wzrasta dzięki dodatniemu przyrostowi naturalnemu i względnie niewielkiemu ujemnemu saldu migracji.



Struktura wiekowa

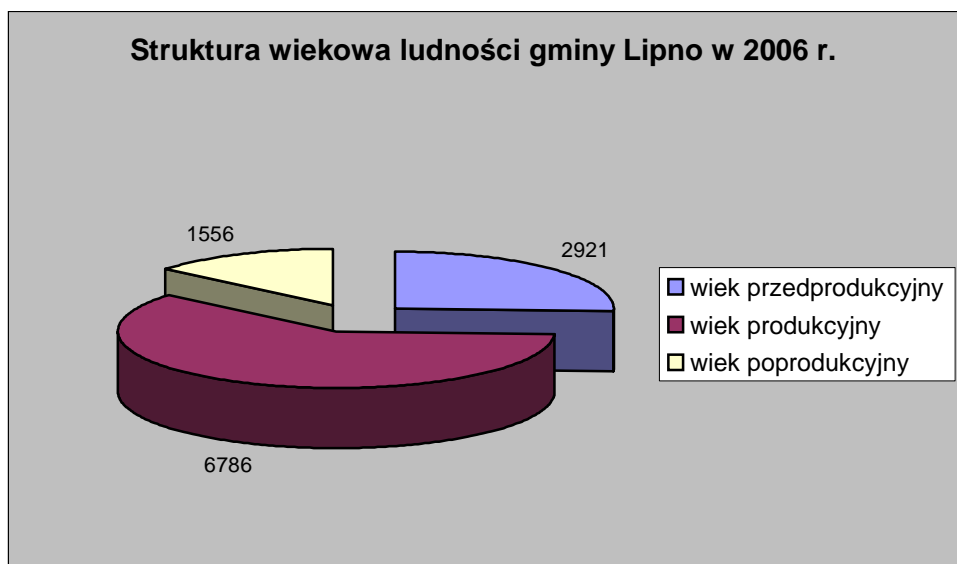
Tabela 11. Struktura wiekowa ludności w gminie Lipno (dane GUS na dzień 31.XII.2006)

Przedziały wiekowe	Mężczyźni	Kobiety	Ogółem
0-4	312	317	629
5-9	371	403	774
10-14	466	474	940
15-19	475	450	925
20-24	498	448	946
25-29	443	447	890
30-34	435	402	837
35-39	390	383	773
40-44	363	323	686
45-49	385	353	738
50-54	398	353	751
55-59	300	334	634
60-64	184	193	377
65-69	169	191	360
70 i więcej	354	649	1003
Razem	5543	5730	11 263

Tabela 12. Struktura wiekowa ludności na przestrzeni lat

Rok	Ogółem	W wieku						Ludność w wieku nieprodukcyjnym w przeliczeniu na 100 osób w wieku produkcyjnym
		Przed-produkcyjnym		Produkcyjnym		Po-produkcyjnym		
		Razem	W tym kobiety	Razem	W tym kobiety	Razem	W tym kobiety	
2004	11 185	3020	1525	6621	3113	1544	1028	68,9
2005	11 329	3011	1527	6783	3191	1535	1021	67
2006	11 263	2921	1477	6786	3210	1556	1033	66

Największą grupę stanowią osoby w wieku produkcyjnym. Jednakże w przyszłości zwiększać się będzie procentowy udział osób w wieku poprodukcyjnym.



6.2. Poziom wykształcenia

Ważnym wskaźnikiem charakteryzującym poziom rozwoju gminy jest struktura wykształcenia mieszkańców. Dane odnośnie wykształcenia mieszkańców pochodzą z Narodowego Spisu Powszechnego z 20.05.2002 r.

Tabela 13. Ludność gminy wg poziomu wykształcenia (dane GUS NSP 2002 r.)

Wykształcenie							
Wyższe	Policealne	Średnie razem	Średnie ogólnokształcące	Średnie zawodowe	Zasadnicze zawodowe	Podstawowe	Niepełne podst. i bez podst.
261	152	1358	416	942	2517	3974	607

6.3. Poziom bezrobocia

Bezrobocie jest jednym z głównych problemów społecznych występujących w całej Polsce. Według danych GUS z końca kwietnia 2007 r. liczba bezrobotnych w powiecie lipnowskim wynosi 6,5 tysiąca, a stopa bezrobocia – 25,6%. Źródłem poniżej przedstawionych danych dotyczących bezrobocia jest PUP Lipno.

Tabela 14. Dynamika bezrobocia w gminie Lipno

Data	Liczba bezrobotnych		Liczba bezrobotnych z prawem do zasiłku	
	ogółem	kobiet	ogółem	w tym kobiety
I. 2006 r.	1525	767	255	97
II.2006 r.	1524	767	257	96
III.2006 r.	1564	789	261	97
IV.2006 r.	1526	778	237	91
V.2006 r.	1489	768	220	88
VI.2006 r.	1443	758	200	75
VII.2006 r.	1424	763	193	75
VIII.2006 r.	1389	746	202	75
IX.2006 r.	1397	752	201	77
X.2006 r.	1302	724	193	77
XI.2006 r.	1284	714	187	76
XII.2006 r.	1304	712	205	78
I.2007 r.	1348	721	210	83
II.2007 r.	1316	708	203	79
III.2007 r.	1296	706	184	71
IV.2007 r.	1227	689	173	76

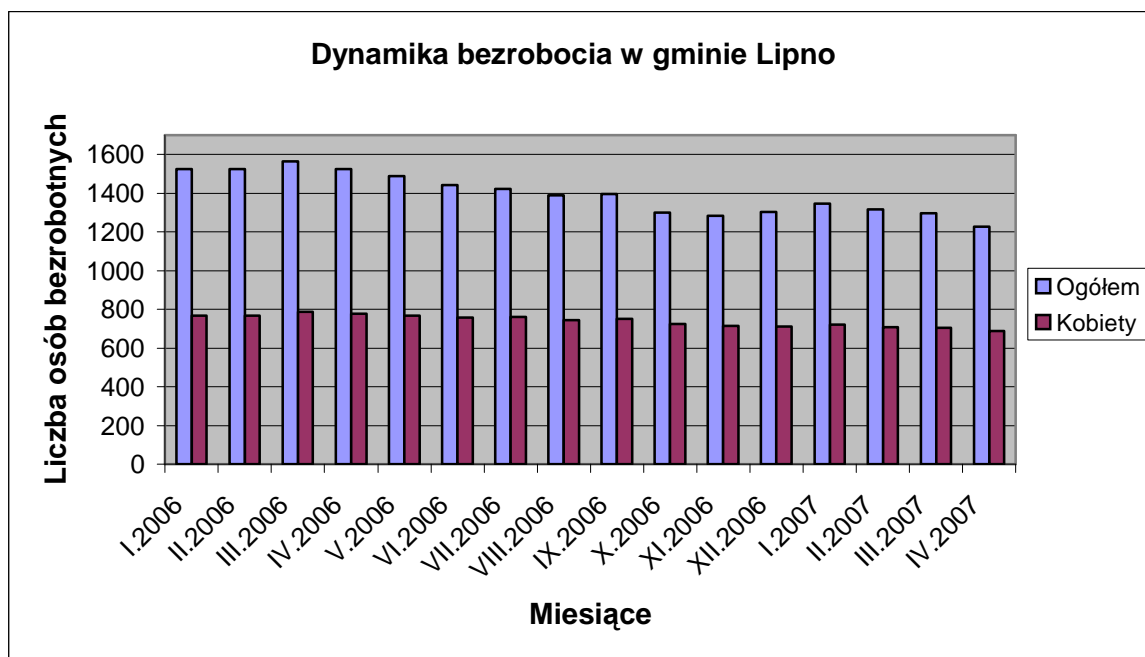


Tabela 15. Bezrobotni w zależności od czasu pozostawania bez pracy, wieku i wykształcenia (dane na koniec I kwartału 2007 r.)

Okres pozostawania bez pracy	Liczba bezrobotnych	W tym długotrwale bezrobotni
Do 1 miesiąca	287	82
1 – 3 miesiące	992	391
3 – 6 miesięcy	922	314
6 – 12 miesięcy	1 125	420
12 – 24 miesięcy	1 178	1 164
Powyżej 24 miesięcy	2 424	2 422
Wiek		
18 - 24	1 764	988
25 - 34	2 134	1 483
35 - 44	1 404	1 048
45 - 54	1 322	1 023
55 - 59	253	205
60 - 64 lata	51	46
Wykształcenie		
Wyższe	168	60
Policealne i średnie zawodowe	1 082	671
Średnie ogólnokształcące	516	279

Zasadnicze zawodowe	2 100	1 450
Gimnazjalne i poniżej	3 062	2 333

Stopień bezrobocia w gminie Lipno systematycznie spada co w dużym stopniu pozwala optymistycznie patrzeć w przyszłość. Zauważalna jest tendencja wzrostu liczby bezrobotnych, którzy pozostają bez pracy dłużej niż 3 miesiące od momentu ustania stosunku pracy. Ważnym parametrem bezrobocia jest poziom wykształcenia bezrobotnych. Osobom wykształconym o wiele łatwiej jest znaleźć pracę i mają oni szansę związać się z pracodawcą na dłuższy okres.

6.4. Szkolnictwo

Placówki szkolne znajdujące się na terenie gminy Lipno są wyposażone w infrastrukturę niezbędną do uprawiania sportów i rekreacji. Wszystkie szkoły są wyposażone w pracownie komputerowe z szerokopasmowym dostępem do Internetu. Pracuje w nich 168 wykwalifikowanych nauczycieli, w tym 120 zatrudnionych w pełnym wymiarze.

Na terenie gminy nie ma placówek o charakterze ponadgimnazjalnym, funkcjonują natomiast Szkoły Podstawowe i Zespoły Szkół, rozumiane jako Szkoła Podstawowa wraz z Publicznym Gimnazjum:

- Zespół Szkół w Radomicach,
- Zespół Szkół w Karnkowie,
- Zespół Szkół w Wichowie,
- Szkoła Podstawowa w Ryszewku,
- Szkoła Podstawowa w Jastrzębiu,
- Szkoła Podstawowa w Piątkach,
- Szkoła Podstawowa w Maliszewie,
- Szkoła Podstawowa w Trzebiegoszczu.

Stan techniczny zespołów szkół ocenia się na bardzo dobry, z racji tego, iż są to nowo zbudowane lub rozbudowane obiekty szkolne. W miejscowości Karnkowo i Wichowo funkcjonują duże hale sportowe, w Radomicach, Jastrzębiu i Ryszewku – sale gimnastyczne. Ponadto w Popowie znajduje się boisko do gry w piłkę nożną oraz w parku w Jastrzębiu – dwa boiska do gry w piłkę plażową.

Remontów doraźnych wymagają budynki szkół podstawowych, zbudowane w większości w latach 60-tych. Planowane są poważne remonty mające na celu modernizację budynków szkół w miejscowości Maliszewo (budowa kotłowni i sali gimnastycznej) oraz Jastrzębie (dobudowa zaplecza sali gimnastycznej wraz z rozbudową części dydaktycznej).

Tabela 16. Dane dotyczące szkolnictwa na terenie gminy Lipno

Lp.	Wyszczególnienie	Ilość
1	Liczba szkół podstawowych	8
2	Liczba oddziałów szkół podstawowych	57
3	Liczba uczniów w szkołach podstawowych	918
4	Liczba gimnazjów	3
5	Liczba uczniów gimnazjum	655
6	Liczba oddziałów gimnazjum	29
7	Razem uczniów	1573
8	Przedszkola	-
9	Liczba wychowanków w przedszkolach	-
10	Liczba oddziałów „0”	8
11	Liczba dzieci w oddziałach przedszkolnych „0”	119

Tabela 17. Średnia liczba dzieci i oddziałów w szkołach podstawowych gminy w latach 2002 – 2007 (dane UG)

Rok szkolny	Liczba dzieci	Liczba oddziałów
2002/2003	1697	98
2003/2004	1747	100
2004/2005	1740	101

2005/2006	1717	96
2006/2007	1692	93

6.5. Zdrowie

Ochrona zdrowia na terenie gminy Lipno realizowana jest poprzez Ośrodek Zdrowia w Łochocinie należący do spółki „Esculap” s.c., która prowadzi również Niepubliczny Zakład Opieki Zdrowotnej „Lekarze Rodzinni” w Lipnie. Od poniedziałku do piątku pacjentom udziela pomocy wyspecjalizowana kadra lekarska - lekarz rodzinny, stomatolog i dwie pielęgniarki.

6.6. Kultura i sport

Biblioteki

Na terenie gminy Lipno od 1949 roku działa Biblioteka Publiczna Gminy Lipno z siedzibą w Radomicach. Obecnie biblioteka ma swoje filie w Jastrzębiu, Karnkowie, Trzebiegoszczu i Wichowie. Z bogatej, na bieżąco uzupełnianej oferty biblioteki mogą korzystać zarówno dzieci i młodzież, jak również osoby dorosłe. Stan księgozbioru w I półroczu 2006 roku we wszystkich bibliotekach gminy to imponująca liczba 49967 woluminów. W bibliotece można oprócz książek poczytać czasopisma i gazety oraz skorzystać z Internetu w poszukiwaniu potrzebnych informacji (w Radomicach i Wichowie).

W bibliotekach są organizowane różnego typu imprezy kulturalne, min. spotkania autorskie, lekcje biblioteczne, wycieczki do bibliotek, konkursy plastyczne i czytelnicze. Filie biorą udział w organizowanych na skalę krajową akcjach - „Cała Polska czyta dzieciom” i „Akcja Lato”.

Ośrodki kultury

Animatorami kultury i sztuki w gminie, oprócz wymienionej biblioteki i jej filii, są:

- Gminny Ośrodek Kultury w Wichowie,
- Wiejskie Domy Kultury w Trzebiegoszczu i Chodorążku,
- Świetlice Wiejskie w Radomicach, Jastrzębiu i Brzeźnie.

Na szeroki wachlarz imprez gminnych składają się spotkania wigilijne i noworoczne, przeglądy widowisk bożonarodzeniowych, ostatki, Dzień Kobiet, Dzień Matki, Dzień Dziecka, Dzień Patrona Strażaka, dożynki, konkursy plastyczne, poetyckie, krasomówcze, ortograficzne, spotkania z artystami regionalnymi, ludźmi sukcesu i wiele, wiele innych. Ośrodki są także organizatorami wycieczek krajoznawczych oraz corocznego cyklu imprez w okresie letnim.

Także remizy OSP w Krzyżówkach i Łochocinie udostępniają sale do organizacji masowych imprez kulturalnych i włączają się w życie artystyczne gminy.

W Zespole Szkół w Wichowie znajduje się kąciok pamięci poświęcony Władysławowi Żołnowskiemu, a w Radomicach – Izba Pamięci Narodowej.

Sport

Dzięki istnieniu sprzyjających warunków do uprawiania sportu, a więc dużej ilości obiektów sportowych, w gminie możliwy jest rozwój drużyn sportowych i organizowanie różnego typu imprez propagujących zdrowy styl życia.

Ludowe Zespoły Sportowe osiągają sukcesy w piłce siatkowej (LZS Jastrzębie), tenisie stołowym (LZS Jastrzębie, LZS Brzeźno, LZS Wichowo), w piłce nożnej (LZS „Orion” Popowo). Swoje umiejętności mogą sprawdzić na organizowanych rokrocznie imprezach, takich jak turniej piłki siatkowej sołectw Gminy Lipno o puchar Wójta Gminy Lipno, turniej piłki siatkowej plażowej o zasięgu gminnym i ponadgminnym, turniej piłki siatkowej drużyn samorządowych powiatu lipnowskiego, letni festyn rekreacyjno-sportowy w parku w Jastrzębiu, gminne zawody sportowo – pożarnicze Młodzieżowych Drużyn Pożarniczych Gminy Lipno.

6.7. Określenie grup społecznych wymagających wsparcia

Opiekę w zakresie pomocy społecznej w gminie sprawuje Gminny Ośrodek Pomocy Społecznej. W jego strukturach działa 11 wykwalifikowanych pracowników, w tym kierownik, pięciu pracowników socjalnych, administrator, starszy specjalista pomocy socjalnej, dwóch referentów ds. świadczeń rodzinnych i kierowca. Średni staż ich pracy

wynosi 16 lat, swoje kwalifikacje stale podnoszą poprzez uczestnictwo w szkoleniach. GOPS udziela pomocy mieszkańcom gminy dotkniętym następującymi problemami społecznymi: bezrobociem, ubóstwem, niepełnosprawnością i długotrwałą chorobą, alkoholizmem i przemocą w rodzinie, przestępczością, opieką nad dzieckiem i rodziną dysfunkcyjną, starzeniem się społeczeństwa, zdrowiem. Często kilka problemów dotyka jedną rodzinę i zwłaszcza takie rodziny mogą liczyć na bezpośrednie wsparcie socjalne.

GOPS przyznaje świadczenia w formie pieniężnej (min. zasiłek stały, okresowy, celowy) i niepieniężnej (praca socjalna, bilet kredytowany, poradnictwo, opieka, schronienie, posiłek). Bierze czynny udział w programie „Pomoc państwa w zakresie dożywiania”, którym objęto 960 mieszkańców gminy. Są to osoby, którym udzielono pomocy w formie posiłku lub w formie zasiłku celowego. Program ten jest finansowany z dochodów własnych gminy oraz z dotacji.

Tabela 18. Udzielona pomoc społeczna w latach 2003-2006 (dane GOPS-u).

Powód trudnej sytuacji życiowej	Liczba rodzin				Liczba osób w tych rodzinach			
	2003	2004	2005	2006	2003	2004	2005	2006
Ubóstwo	890	750	681	771	3546	2950	2702	2933
Sieroctwo	0	2	1	0	0	12	3	0
Bezdomność	0	0	0	0	0	0	0	0
Potrzeba ochrony macierzyństwa	92	58	0	10	398	173	0	53
Bezrobocie	673	667	548	546	2692	2668	1990	2087
Niepełnosprawność	172	70	67	68	516	293	67	196

Długotrwała choroba	190	59	37	98	190	225	37	291
Bezradność w sprawach opiekuńczo - wychowawczych i prowadzeniu gospodarstwa domowego	42	74	12	39	226	248	63	118
w tym: - rodziny niepełne	20	14	4	11	105	72	19	34
- rodziny wielodzietne	22	60	8	28	121	176	32	84
Alkoholizm	20	20	10	20	87	98	10	97
Narkomania	0	0	0	0	0	0	0	0
Trudności w przystosowaniu się do życia po opuszczeniu zakładu karnego	0	0	1	3	0	0	1	3
Przemoc w rodzinie	0	0	0	6	0	0	0	21
Brak umiejętności w przystosowaniu do życia młodzieży opuszczającej placówki opiekuńczo-wychowawcze	0	0	0	0	0	0	0	0
Zdarzenie losowe i sytuacja kryzysowa	0	0	3	2	0	0	8	2
Trudności w integracji osób, które otrzymały status uchodźcy	0	0	0	0	0	0	0	0
Kłęska żywiołowa lub ekologiczna	0	0	0	0	0	0	0	0

7. Identyfikacja problemów

Gmina Lipno staje w obliczu problemów typowych dla gmin o charakterze rolniczym, na których terenach przeważa produkcja rolna. Skupienie większości działań w tym kierunku sprawiło, że przetwórstwo i działalność pozagospodarcza zostały zepchnięte na dalszy plan. Turystyka i możliwości aktywnego wypoczynku są „piętą achillesową” gminy. Wiele obiektów dziedzictwa kulturowego zostało zaniedbanych i zapomnianych. Również rozwój infrastruktury technicznej i społecznej nie nadąża za wciąż rosnącymi potrzebami mieszkańców gminy.

Zjawiska te nie wpływają korzystnie na poprawę jakości życia wspólnoty samorządowej.

Najważniejsze problemy występują w następujących obszarach życia gminy: infrastrukturze technicznej, gospodarce, sytuacji społecznej i turystyce.

1. Infrastruktura techniczna

- Brak oczyszczalni ścieków i sieci kanalizacyjnej,
- Brak sieci gazowej,
- Brak zorganizowanego systemu zbiórki odpadów, ich składowania i recyklingu.

2. Gospodarka

- Nieopłacalność produkcji rolnej,
- Niewystarczająca ilość inwestorów zewnętrznych,
- Słabo rozwinięta działalność usługowa i handlowa.

3. Społeczeństwo

- Niewystarczająca ilość pozarolniczych miejsc pracy,
- Wysoki wskaźnik bezrobocia,
- Migracja mieszkańców do aglomeracji miejskich,
- Niewystarczająca ilość obiektów służących aktywnemu wypoczynkowi.

4. Turystyka

- Brak zaplecza hotelowo-gastronomicznego,
- Niewystarczająca ilość gospodarstw agroturystycznych,
- Słabe wykorzystanie potencjału do uprawiania różnych form turystyki i rekreacji,
- Zły stan obiektów dziedzictwa kulturowego,
- Brak wytyczonych szlaków turystycznych - pieszych i rowerowych,
- Brak profesjonalnej promocji turystycznej gminy.

III. Zadania polegające na poprawie warunków życia w gminie Lipno na lata 2007-2013

BUDOWA I MODERNIZACJA URZĄDZEŃ WODNO- KANALIZACYJNYCH

Lp.	Działanie	Termin realizacji	Oczekiwane rezultaty
1	Budowa oczyszczalni ścieków i kanalizacji sanitarnej z przyłączami w miejscowości Łochocin i Wichowo	2009-2011	<ul style="list-style-type: none"> - Rozwiązanie problemów gospodarki ściekowej w gminie. - Wyeliminowanie nieszczelnych i niepraktycznych zbiorników bezodpływowych. - Wysoki stopień oczyszczenia ścieków i ich neutralizacja. - Wyeliminowanie ryzyka zanieczyszczenia środowiska. - Pozytywny efekt ekologiczny. - Zwiększenie atrakcyjności gruntów na terenie objętym inwestycją.
2	Budowa oczyszczalni ścieków i kanalizacji sanitarnej z przyłączami w miejscowości Radomice	2007-2009	<ul style="list-style-type: none"> - Rozwiązanie problemów gospodarki ściekowej w gminie. - Wyeliminowanie nieszczelnych i niepraktycznych zbiorników bezodpływowych. - Wysoki stopień oczyszczenia ścieków, ich neutralizacja. - Wyeliminowanie ryzyka zanieczyszczenia środowiska. - Pozytywny efekt ekologiczny. - Zwiększenie atrakcyjności gruntów na terenie objętym inwestycją.
3	Budowa oczyszczalni ścieków i kanalizacji sanitarnej z przyłączami w miejscowości Karnkowo	2011-2013	<ul style="list-style-type: none"> - Rozwiązanie problemów gospodarki ściekowej w gminie. - Przyjmowanie osadów ściekowych z oczyszczalni przydomowych. - Lepsze funkcjonowanie przydomowych oczyszczalni ścieków. - Większa ilość ścieków oczyszczonych. - Pozytywny efekt ekologiczny.
4	Budowa oczyszczalni przydomowych	2007-2011	<ul style="list-style-type: none"> - Rozwiązanie problemów gospodarki ściekowej w gminie. - Wyeliminowanie nieszczelnych i niepraktycznych zbiorników bezodpływowych. - Wysoki stopień oczyszczenia ścieków, ich neutralizacja.

			<ul style="list-style-type: none"> - Wyeliminowanie ryzyka zanieczyszczenia środowiska. - Pozytywny efekt ekologiczny. - Zwiększenie atrakcyjności gruntów na terenie objętym inwestycją.
5	Budowa dwóch studni głębinowych i przyłączenie do istniejącej stacji uzdatniania wody w Głodowie	2007	<ul style="list-style-type: none"> -Poprawa jakości stałej dostawy wody pitnej. -Zwiększenie wydobycia wody dla potrzeb gminy. -Zapewnienie stałego zaopatrzenia gminy w wodę pitną.

BUDOWA I MODERNIZACJA INFRASTRUKTURY DROGOWEJ

Lp.	Działanie	Termin realizacji	Oczekiwane rezultaty
1	Budowa drogi gminnej Złotopole-Jastrzębie	2008-2009	<ul style="list-style-type: none"> -Poprawa nawierzchni drogi. -Powiększenie sieci dróg gminnych. -Poprawa systemu komunikacji. -Zmniejszenie liczby wypadków na drodze. -Skrócenie czasu przejazdu. -Zwiększenie mobilności mieszkańców.
2	Budowa drogi gminnej Krzyżówki-Ostrowite	2009-2010	<ul style="list-style-type: none"> -Powiększenie sieci dróg gminnych. -Poprawa systemu komunikacji. -Zmniejszenie liczby wypadków na drodze. -Skrócenie czasu przejazdu. -Zwiększenie mobilności mieszkańców.

3	Budowa drogi gminnej Lipno - ul. Sierpecka	2009	-Powiększenie sieci dróg gminnych. -Poprawa systemu komunikacji. -Zmniejszenie liczby wypadków na drodze. -Skrócenie czasu przejazdu.
4	Budowa drogi gminnej Lipno - ul. Rolna -Borek	2010	-Powiększenie sieci dróg gminnych. -Poprawa systemu komunikacji. -Zmniejszenie liczby wypadków na drodze. -Skrócenie czasu przejazdu. -Zwiększenie mobilności mieszkańców.
5	Budowa drogi gminnej Kłokock-Głodowo	2011-2013	-Powiększenie sieci dróg gminnych. -Poprawa systemu komunikacji. -Zmniejszenie liczby wypadków na drodze. -Skrócenie czasu przejazdu. -Zwiększenie mobilności mieszkańców.
6	Budowa drogi gminnej Chlebowo-Chodorążek	2011-2013	-Powiększenie sieci dróg gminnych. -Poprawa systemu komunikacji. -Zmniejszenie liczby wypadków na drodze. -Skrócenie czasu przejazdu. -Zwiększenie mobilności mieszkańców.
7	Budowa drogi gminnej Osmiałowo-Maliszewo	2011-2013	-Powiększenie sieci dróg gminnych. -Poprawa systemu komunikacji. -Zmniejszenie liczby wypadków na drodze. -Skrócenie czasu przejazdu. -Zwiększenie mobilności mieszkańców.
8	Budowa drogi gminnej Karnkowo-Karnkowo	2008	-Powiększenie sieci dróg gminnych. -Poprawa systemu komunikacji. -Zmniejszenie liczby wypadków na drodze. -Skrócenie czasu przejazdu. -Zwiększenie mobilności mieszkańców.

BUDOWA I MODERNIZACJA INFRASTRUKTURY SPOŁECZNEJ

Lp.	Działanie	Termin realizacji	Oczekiwane rezultaty
1	Budowa sali gimnastycznej wraz z zapleczem przy Szkole Podstawowej w Maliszewie oraz modernizacja istniejącej części dydaktycznej	2007-2008	<ul style="list-style-type: none"> -Stworzenie dogodnych warunków do uprawiania sportu i organizacji imprez szkolnych. -Osiąganie lepszych efektów dydaktycznych. -Poprawa bezpieczeństwa uczniów i pracowników szkoły. -Poprawa estetyki obiektu.
2	Rozbudowa i modernizacja Szkoły Podstawowej w Jastrzębiu	2008-2010	<ul style="list-style-type: none"> -Stworzenie dogodnych warunków do nauki. -Osiąganie lepszych efektów dydaktycznych. -Poprawa bezpieczeństwa uczniów i pracowników szkoły. -Poprawa estetyki obiektu.
3	Zmiana konstrukcji dachu i termoizolacja budynku Szkoły Podstawowej w Radomicach	2011-2013	<ul style="list-style-type: none"> -Poprawa bezpieczeństwa uczniów i pracowników szkoły. -Poprawa estetyki obiektu. -Większa wydajność ogrzewania. -Zmniejszenie kosztów ogrzewania.
4	Budowa boiska sportowego przy Szkole w Wichowie	2008	<ul style="list-style-type: none"> -Promocja zdrowego stylu życia. -Zwiększenie aktywności fizycznej młodzieży. -Możliwość organizowania masowych imprez sportowych i kulturalnych. -Formowanie się lokalnych drużyn sportowych. -Możliwość aktywnego wypoczynku na świeżym powietrzu.

5	Remont i modernizacja świetlicy wiejskiej w Jastrzębiu	2007-2009	<ul style="list-style-type: none"> -Poprawa bezpieczeństwa młodzieży poprzez opiekę pod okiem wykwalifikowanego wychowawcy. -Możliwość tworzenia się kółek zainteresowań oraz łatwiejszy dostęp do nauki. -Spędzanie wolnego czasu na nauce lub rozrywce. -Rozwój intelektualny i łatwiejsza integracja. -Możliwość wykorzystania budynku na organizację spotkań lub imprez związanych z życiem gminy.
6	Remont świetlicy wiejskiej w Radomicach	2007	<ul style="list-style-type: none"> -Poprawa bezpieczeństwa młodzieży poprzez opiekę pod okiem wykwalifikowanego wychowawcy. -Możliwość tworzenia się kółek zainteresowań oraz łatwiejszy dostęp do nauki. -Spędzanie wolnego czasu na nauce lub rozrywce. -Rozwój intelektualny i łatwiejsza integracja. -Możliwość wykorzystania budynku na organizację spotkań lub imprez związanych z życiem gminy.
7	Adaptacja remizy OSP w Krzyżówkach na świetlicę wiejską	2009	<ul style="list-style-type: none"> -Wykorzystanie istniejącej zabudowy na potrzeby wsi. -Poprawa bezpieczeństwa dzieci i młodzieży dzięki opiece pod okiem wykwalifikowanego wychowawcy. -Możliwość stworzenia kółek zainteresowań wedle zainteresowań. -Spędzanie wolnego czasu na nauce lub rozrywce. -Możliwość wykorzystania budynku na organizację spotkań lub imprez związanych z życiem gminy.
8	Remont Gminnego Ośrodka Kultury w Wichowie	2010	<ul style="list-style-type: none"> -Poprawa warunków technicznych i wyposażenia istniejącego obiektu. -Poprawa estetyki obiektu. -Stworzenie warunków do rozwoju kulturalnego mieszkańców. -Możliwość organizacji masowych imprez kulturalnych.
9	Adaptacja remizy OSP na świetlicę wiejską w Maliszewie	2011	<ul style="list-style-type: none"> -Wykorzystanie istniejącej zabudowy na potrzeby wsi. -Poprawa bezpieczeństwa dzieci i młodzieży dzięki opiece pod okiem wykwalifikowanego wychowawcy. -Możliwość stworzenia kółek zainteresowań wedle zainteresowań. -Spędzanie wolnego czasu na nauce lub rozrywce. -Możliwość wykorzystania budynku na organizację spotkań lub imprez

			związanych z życiem gminy.
10	Adaptacja remizy OSP na świetlicę wiejską w Karnkowie	2012	<ul style="list-style-type: none"> -Wykorzystanie istniejącej zabudowy na potrzeby wsi. -Poprawa bezpieczeństwa dzieci i młodzieży dzięki opiece pod okiem wykwalifikowanego wychowawcy. -Możliwość stworzenia kółek zainteresowań wedle zainteresowań. -Spędzanie wolnego czasu na nauce lub rozrywce. -Możliwość wykorzystania budynku na organizację spotkań lub imprez związanych z życiem gminy.
11	Adaptacja remizy OSP na świetlicę wiejską w Złotopolu	2013	<ul style="list-style-type: none"> -Wykorzystanie istniejącej zabudowy na potrzeby wsi. -Poprawa bezpieczeństwa dzieci i młodzieży dzięki opiece pod okiem wykwalifikowanego wychowawcy. -Możliwość stworzenia kółek zainteresowań wedle zainteresowań. -Spędzanie wolnego czasu na nauce lub rozrywce. -Możliwość wykorzystania budynku na organizację spotkań lub imprez związanych z życiem gminy.

IV. Realizacja zadań i projektów.

Opisane poniżej szczegółowo zadania inwestycyjne na lata 2007-2013 zostały uporządkowane według hierarchii ważności i kolejności ich realizacji. Zadania dotyczą poprawy infrastruktury technicznej i społecznej i są zgodne z priorytetami Regionalnego Programu Operacyjnego Województwa Kujawsko – Pomorskiego na lata 2007-2013 oraz z osiami priorytetowymi Programu Rozwoju Obszarów Wiejskich.

Charakterystyka każdego z opisanych zadań zawiera: numer i nazwę zadania, cel zadania – możliwy do osiągnięcia rezultat, uzasadnienie zadania, powiązanie zadania z dokumentami strategii na poziomie województwa i powiatu, nazwy instytucji i podmiotów uczestniczących we wdrażaniu (przyjęto organizacje oraz instytucje, które będą realizować dane projekty), termin realizacji, miernik realizacji i przewidywane nakłady do poniesienia.

V. Planowane zadania inwestycyjne na lata 2007-2013

1. Numer i nazwa zadania

1. Budowa oczyszczalni ścieków i kanalizacji sanitarnej z przyłączami w miejscowości Łochocin i Wichowo.

2. Cel zadania

Celem zadania jest stworzenie wydajnej kanalizacji i wzrost ilości oczyszczonych ścieków. Nastąpi znacząca poprawa jakości środowiska przyrodniczego z racji wysokiego stopnia oczyszczenia ścieków. Nastąpi również wzrost wartości gruntów na terenie objętym inwestycją.

3. Uzasadnienie zadania

Stopień oczyszczenia ścieków wprowadzanych do ekosystemu ma ogromne znaczenie dla ochrony środowiska. W zależności od stopnia zanieczyszczenia ścieków i od ich zawartości dobiera się technologie oczyszczania. Najbardziej skuteczne i nieinwazyjne dla środowiska naturalnego jest oczyszczanie przy zastosowaniu osadu czynnego. Pozwoli to na skuteczne oczyszczenie ścieków i obniżenie ładunków zanieczyszczeń (wskaźnik BZT₅, ChZT). Negatywne oddziaływanie nieoczyszczonych ścieków na ekosystemy wodne przekłada się na pogorszenie jakości akwenów wodnych, a co za tym idzie doprowadza do strat ekonomicznych, np.: zmniejszenia ruchu turystycznego, konieczności oczyszczania zbiorników wodnych, zwiększenia kosztów uzdatniania wody pitnej czy zaopatrzenia w wodę. Przyroda jest również narażona na szkodliwe działanie wprowadzanych do środowiska nieczystości (zarówno rośliny jak i zwierzęta). Stąd wniosek, że budowa oczyszczalni ścieków jest inwestycją w pełni uzasadnioną. Podniesie się komfort i jakość życia mieszkańców gminy, którzy do tej pory nie mieli dostępu do kanalizacji. Poprzez oczyszczanie ścieków komunalnych ulegnie poprawie jakość wód powierzchniowych, będzie można uniknąć wtórnych zakażeń z wody pitnej powodowanych przez bakterie chorobotwórcze. Także wartość gruntów, do których zostanie doprowadzona kanalizacja wzrośnie.

4. Powiązanie zadania

4a/ ze strategią powiatu

Strategia Rozwoju Powiatu Lipnowskiego na lata 2006-2016:
Strategiczny obszar działań (2): Rozwój gospodarczy.
Cel operacyjny 2.2. Rozwój infrastruktury technicznej.

4b/ ze strategią województwa

Strategia Rozwoju Województwa Kujawsko – Pomorskiego do roku 2010 - wielofunkcyjny rozwój obszarów wiejskich i małych miast.

5. Instytucje i podmioty uczestniczące we wdrażaniu

Gmina Lipno

6. Termin realizacji

2009-2011

7. Miernik realizacji

Wybudowana i funkcjonująca oczyszczalnia ścieków oraz system kanalizacji

8. Przewidywane nakłady do poniesienia (pln)

3 000 000,00

1. Numer i nazwa zadania

2. Budowa oczyszczalni ścieków i kanalizacji sanitarnej z przyłączami w miejscowości Radomice.

2. Cel zadania

Celem zadania jest budowa wydajnej kanalizacji i wzrost ilości oczyszczonych ścieków. Nastąpi znacząca poprawa jakości środowiska przyrodniczego z racji wysokiego stopnia oczyszczenia ścieków. Nastąpi również wzrost wartości gruntów na terenie objętym inwestycją.

3. Uzasadnienie zadania

Stopień oczyszczenia ścieków wprowadzanych do ekosystemu ma ogromne znaczenie dla ochrony środowiska. W zależności od stopnia zanieczyszczenia ścieków i od ich zawartości dobiera się technologie oczyszczania. Najbardziej skuteczne i nieinwazyjne dla środowiska naturalnego jest oczyszczanie przy zastosowaniu osadu czynnego. Pozwoli to na skuteczne oczyszczenie ścieków i obniżenie ładunków zanieczyszczeń (wskaźnik BZT₅, ChZT). Negatywne oddziaływanie nieoczyszczonych ścieków na ekosystemy wodne przekłada się na pogorszenie jakości akwenów wodnych, a co za tym idzie doprowadza do strat ekonomicznych, np.: zmniejszenia ruchu turystycznego, konieczności oczyszczania zbiorników wodnych, zwiększenia kosztów uzdatniania wody pitnej czy zaopatrzenia w wodę. Przyroda jest również narażona na szkodliwe działanie wprowadzanych do środowiska nieczystości (zarówno rośliny jak i zwierzęta). Stąd wniosek, że budowa oczyszczalni ścieków jest inwestycją w pełni uzasadnioną. Podniesie się komfort i jakość życia mieszkańców gminy, którzy do tej pory nie mieli dostępu do kanalizacji. Poprzez oczyszczanie ścieków komunalnych ulegnie poprawie jakość wód powierzchniowych, będzie można uniknąć wtórnych zakażeń z wody pitnej powodowanych przez bakterie chorobotwórcze. Także wartość gruntów, do których zostanie doprowadzona kanalizacja wzrośnie.

4. Powiązanie zadania

4a/ ze strategią powiatu

Strategia Rozwoju Powiatu Lipnowskiego na lata 2006-2016:
Strategiczny obszar działań (2): Rozwój gospodarczy.
Cel operacyjny 2.2. Rozwój infrastruktury technicznej.

4b/ ze strategią województwa

Strategia Rozwoju Województwa Kujawsko – Pomorskiego do roku 2010 - wielofunkcyjny rozwój obszarów wiejskich i małych miast.

5. Instytucje i podmioty uczestniczące we wdrażaniu

Gmina Lipno

6. Termin realizacji

2007-2009

7. Miernik realizacji

Wybudowana i funkcjonująca oczyszczalnia ścieków oraz system kanalizacji

8. Przewidywane nakłady do poniesienia (pln)

3 000 000,00

1. Numer i nazwa zadania

3. Budowa oczyszczalni ścieków i kanalizacji sanitarnej z przyłączami w miejscowości Karnkowo.

2. Cel zadania

Celem zadania jest budowa wydajnej kanalizacji i wzrost ilości oczyszczonych ścieków. Nastąpi znacząca poprawa jakości środowiska przyrodniczego z racji wysokiego stopnia oczyszczenia ścieków. Nastąpi również wzrost wartości gruntów na terenie objętym inwestycją.

3. Uzasadnienie zadania

Stopień oczyszczenia ścieków wprowadzanych do ekosystemu ma ogromne znaczenie dla ochrony środowiska. W zależności od stopnia zanieczyszczenia ścieków i od ich zawartości dobiera się technologie oczyszczania. Najbardziej skuteczne i nieinwazyjne dla środowiska naturalnego jest oczyszczanie przy zastosowaniu osadu czynnego. Pozwoli to na skuteczne oczyszczenie ścieków i obniżenie ładunków zanieczyszczeń (wskaźnik BZT₅, ChZT). Negatywne oddziaływanie nieoczyszczonych ścieków na ekosystemy wodne przekłada się na pogorszenie jakości akwenów wodnych, a co za tym idzie doprowadza do strat ekonomicznych, np.: zmniejszenia ruchu turystycznego, konieczności oczyszczania zbiorników wodnych, zwiększenia kosztów uzdatniania wody pitnej czy zaopatrzenia w wodę. Przyroda jest również narażona na szkodliwe działanie wprowadzanych do środowiska nieczystości (zarówno rośliny jak i zwierzęta). Stąd wniosek, że budowa oczyszczalni ścieków jest inwestycją w pełni uzasadnioną. Podniesie się komfort i jakość życia mieszkańców gminy, którzy do tej pory nie mieli dostępu do kanalizacji. Poprzez oczyszczanie ścieków komunalnych ulegnie poprawie jakość wód powierzchniowych, będzie można uniknąć wtórnych zakażeń z wody pitnej powodowanych przez bakterie chorobotwórcze. Także wartość gruntów, do których zostanie doprowadzona kanalizacja wzrośnie.

4. Powiązanie zadania

4a/ ze strategią powiatu

Strategia Rozwoju Powiatu Lipnowskiego na lata 2006-2016:

Strategiczny obszar działań (2): Rozwój gospodarczy.
Cel operacyjny 2.2. Rozwój infrastruktury technicznej.

4b/ ze strategią województwa

Strategia Rozwoju Województwa Kujawsko – Pomorskiego do roku 2010 - wielofunkcyjny rozwój obszarów wiejskich i małych miast.

5. Instytucje i podmioty uczestniczące we wdrażaniu

Gmina Lipno

6. Termin realizacji

2011-2013

7. Miernik realizacji

Wybudowana i funkcjonująca oczyszczalnia ścieków oraz system kanalizacji

8. Przewidywane nakłady do poniesienia (pln)

3 500 000,00

1. Numer i nazwa zadania

4. Budowa oczyszczalni przydomowych.

2. Cel zadania

Celem zadania jest stworzenie alternatywnego rozwiązania dla gospodarstw niepodłączonych do kanalizacji oraz wzrost ilości oczyszczonych ścieków. Nastąpi znacząca poprawa jakości środowiska przyrodniczego z racji wysokiego stopnia oczyszczenia ścieków. Nastąpi również wzrost wartości gruntów na terenie objętym inwestycją.

3. Uzasadnienie zadania

Budowa przydomowych oczyszczalni ścieków jest alternatywnym rozwiązaniem dla gospodarstw niepodłączonych do sieci kanalizacyjnej. Jest to rozwiązanie najbardziej efektywne, zarówno pod względem ekonomicznym, jak i pod względem osiągniętych skutków ekologicznych. Pozwala na wyeliminowanie nieszczelnych i niepraktycznych zbiorników bezodpływowych. Odprowadzane ścieki socjalno-bytowe są w dużej mierze oczyszczone, w związku z czym wartości wskaźników ChZT i BZT₅ są niskie. Metoda oczyszczania ścieków zastosowana w oczyszczalniach przydomowych to metoda osadu czynnego zaliczana do metod biologicznych.

Odływ po oczyszczalniach będzie odpowiadał parametrom wg Rozporządzenia Ministra Środowiska z dnia 8 lipca 2004r. (Dz. U. Nr.168, poz. 1763). Dalsza budowa przydomowych oczyszczalni ścieków służyć będzie docelowemu rozwiązaniu gospodarki ściekowej w gminie.

4. Powiązanie zadania

4a/ ze strategią powiatu

Strategia Rozwoju Powiatu Lipnowskiego na lata 2006-2016:
Strategiczny obszar działań (2): Rozwój gospodarczy.

Cel operacyjny 2.2. Rozwój infrastruktury technicznej.

4b/ ze strategią województwa

Strategia Rozwoju Województwa Kujawsko – Pomorskiego do roku 2010 - wielofunkcyjny rozwój obszarów wiejskich i małych miast.

5. Instytucje i podmioty uczestniczące we wdrażaniu

Gmina Lipno

6. Termin realizacji

2007-2011

7. Miernik realizacji

Wybudowane i funkcjonujące oczyszczalnie przydomowe

8. Przewidywane nakłady do poniesienia (pln)

5 000 000,00

1. Numer i nazwa zadania

5. Budowa sali gimnastycznej wraz z zapleczem przy Szkole Podstawowej w Maliszewie oraz modernizacja istniejącej części dydaktycznej.

2. Cel zadania

Celem zadania jest stworzenie warunków do nauki i uprawiania sportu.

3. Uzasadnienie zadania

Rozwój infrastruktury społecznej mający na celu zwalczanie dysproporcji pomiędzy miastami a mniejszymi miejscowościami dotyczy między innymi modernizacji gminnej infrastruktury oświatowej. Wyremontowane i odpowiednio wyposażone placówki pozwalają na osiąganie lepszych efektów dydaktycznych. Jakość życia mieszkańców gminy wzrasta wraz z rozwojem bazy edukacyjnej i wychowawczej. Dzięki wyremontowanym, wyposażonym i sprawniej funkcjonującym placówkom dzieci i młodzież mają szansę na zdobycie wiedzy i umiejętności potrzebnych im do stawienia czoła rosnącym wciąż wymogom. Poprawia się nie tylko bezpieczeństwo uczniów i wykładowców, ale i estetyka odnawianego obiektu. Dodatkowo, poprawa infrastruktury niezbędnej do uprawiania sportu i rekreacji stwarza dzieciom uczącym się szansę na prawidłowy rozwój fizyczny, kształtowanie zainteresowań sportowych oraz „naukę życia” poprzez zdrową rywalizację w różnego rodzaju imprezach sportowych.

4. Powiązanie zadania

4a/ ze strategią powiatu

Strategia Rozwoju Powiatu Lipnowskiego na lata 2006-2016:
Strategiczny obszar działań (1): Rozwój zasobów ludzkich.

Cel operacyjny 1.1. Budowa społeczeństwa opartego na wiedzy.

4b/ ze strategią województwa

Strategia Rozwoju Województwa Kujawsko – Pomorskiego do roku 2010 - wielofunkcyjny rozwój obszarów wiejskich i małych miast.

5. Instytucje i podmioty uczestniczące we wdrażaniu

Gmina Lipno

6. Termin realizacji

2007-2008

7. Miernik realizacji

Zmodernizowana Szkoła Podstawowa

8. Przewidywane nakłady do poniesienia (pln)

2 500 000,00

1. Numer i nazwa zadania

6. Rozbudowa i modernizacja Szkoły Podstawowej w Jastrzębiu.

2. Cel zadania

Celem zadania jest rozbudowa i modernizacja obiektu w zakresie wymiany dachu, stolarki okiennej i drzwiowej, posadzek, itp.

3. Uzasadnienie zadania

Rozwój infrastruktury społecznej mający na celu zwalczanie dysproporcji pomiędzy miastami a mniejszymi miejscowościami dotyczy między innymi modernizacji gminnej infrastruktury oświatowej. Wyremontowane i odpowiednio wyposażone placówki pozwalają na osiągnięcie lepszych efektów dydaktycznych. Jakość życia mieszkańców gminy wzrasta wraz z rozwojem bazy edukacyjnej i wychowawczej. Dzięki wyremontowanym, wyposażonym i sprawniej funkcjonującym placówkom dzieci i młodzież mają szansę na zdobycie wiedzy i umiejętności potrzebnych im do stawienia czoła rosnącym wciąż wymogom. Poprawia się nie tylko bezpieczeństwo uczniów i wykładowców, ale i estetyka odnawianego obiektu.

4. Powiązanie zadania

4a/ ze strategią powiatu

Strategia Rozwoju Powiatu Lipnowskiego na lata 2006-2016:
Strategiczny obszar działań (1): Rozwój zasobów ludzkich.
Cel operacyjny 1.1. Budowa społeczeństwa opartego na wiedzy.

4b/ ze strategią województwa

Strategia Rozwoju Województwa Kujawsko – Pomorskiego do roku 2010 - wielofunkcyjny rozwój obszarów wiejskich i małych miast.

5. Instytucje i podmioty uczestniczące we wdrażaniu

Gmina Lipno

6. Termin realizacji

2008-2010

7. Miernik realizacji

Zmodernizowana Szkoła Podstawowa

8. Przewidywane nakłady do poniesienia (pln)

1 500 000,00

1. Numer i nazwa zadania

7. Zmiana konstrukcji dachu i termoizolacja budynku Szkoły Podstawowej w Radomicach.

2. Cel zadania

Celem zadania jest przebudowa dachu i docieplenie budynku szkoły podstawowej.

3. Uzasadnienie zadania

Rozwój infrastruktury społecznej mający na celu zwalczanie dysproporcji pomiędzy miastami a mniejszymi miejscowościami dotyczy między innymi modernizacji gminnej infrastruktury oświatowej. Wyremontowane i odpowiednio wyposażone placówki pozwalają na osiąganie lepszych efektów dydaktycznych. Wzrasta także komfort pracy i nauki. Poprzez remont konstrukcji dachowej i termoizolację budynku szkoły zwiększy się wydajność ogrzewania oraz zmniejszeniu ulegną koszty ponoszone na ogrzewanie. Poprawi się nie tylko bezpieczeństwo uczniów i wykładowców, ale i estetyka i kondycja odnawianego obiektu.

4. Powiązanie zadania

4a/ ze strategią powiatu

Strategia Rozwoju Powiatu Lipnowskiego na lata 2006-2016:
Strategiczny obszar działań (1): Rozwój zasobów ludzkich.
Cel operacyjny 1.1. Budowa społeczeństwa opartego na wiedzy.

4b/ ze strategią województwa

Strategia Rozwoju Województwa Kujawsko – Pomorskiego do roku 2010 - wielofunkcyjny rozwój obszarów wiejskich i małych miast.

5. Instytucje i podmioty uczestniczące we wdrażaniu

Gmina Lipno

6. Termin realizacji

2011-2013

7. Miernik realizacji

Zmodernizowana Szkoła Podstawowa

8. Przewidywane nakłady do poniesienia (pln)

500 000,00

1. Numer i nazwa zadania

8. Budowa boiska sportowego przy Szkole w Wichowie.

2. Cel zadania

Celem zadania jest budowa boiska sportowego z przeznaczeniem na uprawianie sportu, aktywny wypoczynek oraz organizację imprez masowych.

3. Uzasadnienie zadania

Boiska sportowe są częścią infrastruktury stwarzającej możliwości do uprawiania wielu dziedzin sportowych oraz do organizacji masowych imprez sportowych i kulturalnych. Sporty zespołowe, lekkoatletyka zapewniają prawidłowy rozwój ruchowy dzieci i młodzieży, przyczyniają się do poprawy ich kondycji i wydolności fizycznej. Aktywność fizyczna zapobiega wielu chorobom, min. układu krążenia, schorzeniom kręgosłupa i

wadom postawy. Boisko jest doskonałą bazą treningową ułatwiającą kształtowanie i rozwój posiadanych umiejętności. Zaletą jest również możliwość organizacji i uczestnictwa w różnego rodzaju imprezach sportowych. Uczestnictwo w zawodach uczy komunikacji, logicznego myślenia oraz krzewi w ludziach ducha zdrowej rywalizacji. Boisko jest miejscem nie tylko dla sportowców, organizowane zawody oraz imprezy kulturalne przyciągają mieszkańców, którzy aktywnie spędzają czas.

4. Powiązanie zadania

4a/ ze strategią powiatu

Strategia Rozwoju Powiatu Lipnowskiego na lata 2006-2016:
Strategiczny obszar działań (1): Rozwój zasobów ludzkich.
Cel operacyjny 1.1. Budowa społeczeństwa opartego na wiedzy.

4b/ ze strategią województwa

Strategia Rozwoju Województwa Kujawsko – Pomorskiego do roku 2010 - wielofunkcyjny rozwój obszarów wiejskich i małych miast.

5. Instytucje i podmioty uczestniczące we wdrażaniu

Gmina Lipno

6. Termin realizacji

2008

7. Miernik realizacji

Funkcjonujące boisko szkolne

8. Przewidywane nakłady do poniesienia (pln)

400 000,00

1. Numer i nazwa zadania

9. Rozbudowa stacji uzdatniania wody w Głodowie.

2. Cel zadania

Celem zadania jest zwiększenie liczby źródeł pozyskiwania wody pitnej o wymaganej jakości poprzez budowę studni głębinowych przyłączonych do stacji uzdatniania wody.

3. Uzasadnienie zadania

Rozsądna gospodarka zasobami wodnymi, zwłaszcza w okresie letnim, ma ogromne

znaczenie dla mieszkańców. Poszukuje się nowych źródeł pozyskiwania dobrej jakości wody pitnej. Woda ze studni głębinowych podłączonych do stacji uzdatniania będzie mogła stanowić rezerwę w razie okresowych przerw w dostawie wody. Mieszkańcy będą mogli korzystać z wody dobrej jakościowo pod względem mikrobiologicznym, chemicznym i fizycznym, zwłaszcza w okresach suszy, kiedy nie zawsze jest zapewniony stały dostęp do wody.

4. Powiązanie zadania

4a/ ze strategią powiatu

Strategia Rozwoju Powiatu Lipnowskiego na lata 2006-2016:
Strategiczny obszar działań (2): Rozwój gospodarczy.
Cel operacyjny 2.2. Rozwój infrastruktury technicznej.

4b/ ze strategią województwa

Strategia Rozwoju Województwa Kujawsko – Pomorskiego do roku 2010 - wielofunkcyjny rozwój obszarów wiejskich i małych miast.

5. Instytucje i podmioty uczestniczące we wdrażaniu

Gmina Lipno

6. Termin realizacji

2007

7. Miernik realizacji

Wybudowane i funkcjonujące 2 studnie głębinowe

8. Przewidywane nakłady do poniesienia (pln)

400 000,00

1. Numer i nazwa zadania

10. Budowa drogi gminnej Złotopole-Jastrzębie.

2. Cel zadania

Celem zadania jest budowa drogi o utwardzonej nawierzchni. Poprzez rozbudowę sieci dróg

gminny system komunikacji ulegnie usprawnieniu.

3. Uzasadnienie zadania

Stan dróg ma bardzo duże znaczenie dla ich użytkowników, zarówno okolicznych mieszkańców, przyjezdnych turystów, potencjalnych inwestorów chcących zainwestować kapitał oraz osób chcących się osiedlić na danym terenie. Dobra jakość nawierzchni drogi podnosi bezpieczeństwo jej użytkowników, zmniejsza występowanie wypadków na drodze, stanowi o atrakcyjności okolicznych gruntów. W porównaniu z przejazdem drogą o złej nawierzchni skraca się czas przejazdu, zmniejszają się koszty zużycia paliwa oraz eksploatacji pojazdów. Przemieszczanie się podczas niekorzystnych warunków atmosferycznych (obfite opady, okres zimowy) nie stanowi większego problemu. Łatwiej również w zimie taką drogę odśnieżyć. Bezpieczeństwo mieszkańców poprawia się zarówno ze względu na zmniejszenie liczby wypadków na drodze spowodowanych złą nawierzchnią drogi, ale również na fakt, że w razie potrzeby drogą utwardzoną szybciej dotrze pogotowie, policja i straż pożarna. Stan dróg jest ważnym bodźcem dla turystów, bo nie tylko ułatwia poruszanie się, ale również podnosi walory estetyczne obszaru, przez który przebiega droga. Komunikacja ulega poprawie, zwiększa się sieć utwardzonych dróg i polepszają się warunki życia mieszkańców.

4. Powiązanie zadania

4a/ ze strategią powiatu

Strategia Rozwoju Powiatu Lipnowskiego na lata 2006-2016:
Strategiczny obszar działań (2): Rozwój gospodarczy.
Cel operacyjny 2.2. Rozwój infrastruktury technicznej.

4b/ ze strategią województwa

Strategia Rozwoju Województwa Kujawsko – Pomorskiego do roku 2010 - wielofunkcyjny rozwój obszarów wiejskich i małych miast.

5. Instytucje i podmioty uczestniczące we wdrażaniu

Gmina Lipno

6. Termin realizacji

2008-2009

7. Miernik realizacji

3000 m wybudowanej drogi gminnej

8. Przewidywane nakłady do poniesienia (pln)

4 500 000,00

1. Numer i nazwa zadania

11. Budowa drogi gminnej Krzyżówki-Ostrowite.

2. Cel zadania

Celem zadania jest budowa drogi o utwardzonej nawierzchni. Poprzez rozbudowę sieci dróg gminny system komunikacji ulegnie usprawnieniu.

3. Uzasadnienie zadania

Stan dróg ma bardzo duże znaczenie dla ich użytkowników, zarówno okolicznych mieszkańców, przyjezdnych turystów, potencjalnych inwestorów chcących zainwestować kapitał oraz osób chcących się osiedlić na danym terenie. Dobra jakość nawierzchni drogi podnosi bezpieczeństwo jej użytkowników, zmniejsza występowanie wypadków na drodze, stanowi o atrakcyjności okolicznych gruntów. W porównaniu z przejazdem drogą o złej nawierzchni skraca się czas przejazdu, zmniejszają się koszty zużycia paliwa oraz eksploatacji pojazdów. Przemieszczanie się podczas niekorzystnych warunków atmosferycznych (obfite opady, okres zimowy) nie stanowi większego problemu. Łatwiej również w zimie taką drogę odśnieżyć. Bezpieczeństwo mieszkańców poprawia się zarówno ze względu na zmniejszenie liczby wypadków na drodze spowodowanych złą nawierzchnią drogi, ale również na fakt, że w razie potrzeby drogą utwardzoną szybciej dotrze pogotowie, policja i straż pożarna. Stan dróg jest ważnym bodźcem dla turystów, bo nie tylko ułatwia poruszanie się, ale również podnosi walory estetyczne obszaru, przez który przebiega droga. Komunikacja ulega poprawie, zwiększa się sieć utwardzonych dróg i polepszają się warunki życia mieszkańców.

4. Powiązanie zadania

4a/ ze strategią powiatu

Strategia Rozwoju Powiatu Lipnowskiego na lata 2006-2016:
Strategiczny obszar działań (2): Rozwój gospodarczy.
Cel operacyjny 2.2. Rozwój infrastruktury technicznej.

4b/ ze strategią województwa

Strategia Rozwoju Województwa Kujawsko – Pomorskiego do roku 2010 - wielofunkcyjny rozwój obszarów wiejskich i małych miast.

5. Instytucje i podmioty uczestniczące we wdrażaniu

Gmina Lipno

6. Termin realizacji

2009-2010

7. Miernik realizacji

3000 m wybudowanej drogi gminnej

8. Przewidywane nakłady do poniesienia (pln)

4 500 000,00

1. Numer i nazwa zadania

12. Budowa drogi gminnej Lipno - ul. Sierpecka

2. Cel zadania

Celem zadania jest budowa drogi o utwardzonej nawierzchni. Poprzez rozbudowę sieci dróg gminny system komunikacji ulegnie usprawnieniu.

3. Uzasadnienie zadania

Stan dróg ma bardzo duże znaczenie dla ich użytkowników, zarówno okolicznych mieszkańców, przyjezdnych turystów, potencjalnych inwestorów chcących zainwestować kapitał oraz osób chcących się osiedlić na danym terenie. Dobra jakość nawierzchni drogi podnosi bezpieczeństwo jej użytkowników, zmniejsza występowanie wypadków na drodze, stanowi o atrakcyjności okolicznych gruntów. W porównaniu z przejazdem drogą o złej nawierzchni skraca się czas przejazdu, zmniejszają się koszty zużycia paliwa oraz eksploatacji pojazdów. Przemieszczanie się podczas niekorzystnych warunków atmosferycznych (obfite opady, okres zimowy) nie stanowi większego problemu. Łatwiej również w zimie taką drogę odśnieżyć. Bezpieczeństwo mieszkańców poprawia się zarówno ze względu na zmniejszenie liczby wypadków na drodze spowodowanych złą nawierzchnią drogi, ale również na fakt, że w razie potrzeby drogą utwardzoną szybciej dotrze pogotowie, policja i straż pożarna. Stan dróg jest ważnym bodźcem dla turystów, bo nie tylko ułatwia poruszanie się, ale również podnosi walory estetyczne obszaru, przez który przebiega droga. Komunikacja ulega poprawie, zwiększa się sieć utwardzonych dróg i polepszają się warunki życia mieszkańców.

4. Powiązanie zadania

4a/ ze strategią powiatu

Strategia Rozwoju Powiatu Lipnowskiego na lata 2006-2016:
Strategiczny obszar działań (2): Rozwój gospodarczy.
Cel operacyjny 2.2. Rozwój infrastruktury technicznej.

4b/ ze strategią województwa

Strategia Rozwoju Województwa Kujawsko – Pomorskiego do roku 2010 - wielofunkcyjny rozwój obszarów wiejskich i małych miast.

5. Instytucje i podmioty uczestniczące we wdrażaniu

Gmina Lipno

6. Termin realizacji

2009

7. Miernik realizacji

600 m wybudowanej drogi gminnej

8. Przewidywane nakłady do poniesienia (pln)

600 000,00

1. Numer i nazwa zadania

13. Budowa drogi gminnej Lipno - ul. Rolna – Borek

2. Cel zadania

Celem zadania jest budowa drogi o utwardzonej nawierzchni. Poprzez rozbudowę sieci dróg gminny system komunikacji ulegnie usprawnieniu.

3. Uzasadnienie zadania

Stan dróg ma bardzo duże znaczenie dla ich użytkowników, zarówno okolicznych mieszkańców, przyjezdnych turystów, potencjalnych inwestorów chcących zainwestować kapitał oraz osób chcących się osiedlić na danym terenie. Dobra jakość nawierzchni drogi podnosi bezpieczeństwo jej użytkowników, zmniejsza występowanie wypadków na drodze, stanowi o atrakcyjności okolicznych gruntów. W porównaniu z przejazdem drogą o złej nawierzchni skraca się czas przejazdu, zmniejszają się koszty zużycia paliwa oraz eksploatacji pojazdów. Przemieszczanie się podczas niekorzystnych warunków atmosferycznych (obfite opady, okres zimowy) nie stanowi większego problemu. Łatwiej również w zimie taką drogę odśnieżyć. Bezpieczeństwo mieszkańców poprawia się zarówno ze względu na zmniejszenie liczby wypadków na drodze spowodowanych złą nawierzchnią drogi, ale również na fakt, że w razie potrzeby drogą utwardzoną szybciej dotrze pogotowie, policja i straż pożarna. Stan dróg jest ważnym bodźcem dla turystów, bo nie tylko ułatwia poruszanie się, ale również podnosi walory estetyczne obszaru, przez który przebiega droga. Komunikacja ulega poprawie, zwiększa się sieć utwardzonych dróg i polepszają się warunki życia mieszkańców.

4. Powiązanie zadania

4a/ ze strategią powiatu

Strategia Rozwoju Powiatu Lipnowskiego na lata 2006-2016:
Strategiczny obszar działań (2): Rozwój gospodarczy.
Cel operacyjny 2.2. Rozwój infrastruktury technicznej.

4b/ ze strategią województwa

Strategia Rozwoju Województwa Kujawsko – Pomorskiego do roku 2010 - wielofunkcyjny rozwój obszarów wiejskich i małych miast.

5. Instytucje i podmioty uczestniczące we wdrażaniu

Gmina Lipno

6. Termin realizacji

2010

7. Miernik realizacji

1300 m wybudowanej drogi gminnej.

8. Przewidywane nakłady do poniesienia (pln)

1 500 000,00

1. Numer i nazwa zadania

14. Budowa drogi gminnej Kłokock-Głodowo.

2. Cel zadania

Celem zadania jest budowa drogi o utwardzonej nawierzchni. Poprzez rozbudowę sieci dróg gminny system komunikacji ulegnie usprawnieniu.

3. Uzasadnienie zadania

Stan dróg ma bardzo duże znaczenie dla ich użytkowników, zarówno okolicznych mieszkańców, przyjezdnych turystów, potencjalnych inwestorów chcących zainwestować kapitał oraz osób chcących się osiedlić na danym terenie. Dobra jakość nawierzchni drogi podnosi bezpieczeństwo jej użytkowników, zmniejsza występowanie wypadków na drodze, stanowi o atrakcyjności okolicznych gruntów. W porównaniu z przejazdem drogą o złej nawierzchni skraca się czas przejazdu, zmniejszają się koszty zużycia paliwa oraz eksploatacji pojazdów. Przemieszczanie się podczas niekorzystnych warunków atmosferycznych (obfite opady, okres zimowy) nie stanowi większego problemu. Łatwiej również w zimie taką drogę odśnieżyć. Bezpieczeństwo mieszkańców poprawia się zarówno ze względu na zmniejszenie liczby wypadków na drodze spowodowanych złą nawierzchnią drogi, ale również na fakt, że w razie potrzeby drogą utwardzoną szybciej dotrze pogotowie, policja i straż pożarna. Stan dróg jest ważnym bodźcem dla turystów, bo nie tylko ułatwia poruszanie się, ale również podnosi walory estetyczne obszaru, przez który przebiega droga. Komunikacja ulega poprawie, zwiększa się sieć utwardzonych dróg i polepszają się warunki życia mieszkańców.

4. Powiązanie zadania

4a/ ze strategią powiatu

Strategia Rozwoju Powiatu Lipnowskiego na lata 2006-2016:
Strategiczny obszar działań (2): Rozwój gospodarczy.
Cel operacyjny 2.2. Rozwój infrastruktury technicznej.

4b/ ze strategią województwa

Strategia Rozwoju Województwa Kujawsko – Pomorskiego do roku 2010 - wielofunkcyjny rozwój obszarów wiejskich i małych miast.

5. Instytucje i podmioty uczestniczące we wdrażaniu

Gmina Lipno

6. Termin realizacji

2011-2013

7. Miernik realizacji

4400 m wybudowanej drogi gminnej.

8. Przewidywane nakłady do poniesienia (pln)

4 400 000,00

1. Numer i nazwa zadania

15. Budowa drogi gminnej Chlebowo-Chodorążek.

2. Cel zadania

Celem zadania jest budowa drogi o utwardzonej nawierzchni. Poprzez rozbudowę sieci dróg gminny system komunikacji ulegnie usprawnieniu.

3. Uzasadnienie zadania

Stan dróg ma bardzo duże znaczenie dla ich użytkowników, zarówno okolicznych mieszkańców, przyjezdnych turystów, potencjalnych inwestorów chcących zainwestować kapitał oraz osób chcących się osiedlić na danym terenie. Dobra jakość nawierzchni drogi podnosi bezpieczeństwo jej użytkowników, zmniejsza występowanie wypadków na drodze, stanowi o atrakcyjności okolicznych gruntów. W porównaniu z przejazdem drogą o złej nawierzchni skraca się czas przejazdu, zmniejszają się koszty zużycia paliwa oraz eksploatacji pojazdów. Przemieszczanie się podczas niekorzystnych warunków atmosferycznych (obfite opady, okres zimowy) nie stanowi większego problemu. Łatwiej również w zimie taką drogą odsnieżyć. Bezpieczeństwo mieszkańców poprawia się zarówno ze względu na zmniejszenie liczby wypadków na drodze spowodowanych złą nawierzchnią drogi, ale również na fakt, że w razie potrzeby drogą utwardzoną szybciej dotrze pogotowie, policja i straż pożarna. Stan dróg jest ważnym bodźcem dla turystów, bo nie tylko ułatwia poruszanie się, ale również podnosi walory estetyczne obszaru, przez który przebiega droga. Komunikacja ulega poprawie, zwiększa się sieć utwardzonych dróg i polepszają się warunki życia mieszkańców.

4. Powiązanie zadania

4a/ ze strategią powiatu

Strategia Rozwoju Powiatu Lipnowskiego na lata 2006-2016:
Strategiczny obszar działań (2): Rozwój gospodarczy.
Cel operacyjny 2.2. Rozwój infrastruktury technicznej.

4b/ ze strategią województwa

Strategia Rozwoju Województwa Kujawsko – Pomorskiego do roku 2010 - wielofunkcyjny

rozwój obszarów wiejskich i małych miast.

5. Instytucje i podmioty uczestniczące we wdrażaniu

Gmina Lipno

6. Termin realizacji

2011-2013

7. Miernik realizacji

4000m wybudowanej drogi gminnej.

8. Przewidywane nakłady do poniesienia (pln)

4 000 000,00

1. Numer i nazwa zadania

16. Budowa drogi gminnej Ośmiałowo-Maliszewo.

2. Cel zadania

Celem zadania jest budowa drogi o utwardzonej nawierzchni. Poprzez rozbudowę sieci dróg, gminny system komunikacji ulegnie usprawnieniu.

3. Uzasadnienie zadania

Stan dróg ma bardzo duże znaczenie dla ich użytkowników, zarówno okolicznych mieszkańców, przyjezdnych turystów, potencjalnych inwestorów chcących zainwestować kapitał oraz osób chcących się osiedlić na danym terenie. Dobra jakość nawierzchni drogi podnosi bezpieczeństwo jej użytkowników, zmniejsza występowanie wypadków na drodze, stanowi o atrakcyjności okolicznych gruntów. W porównaniu z przejazdem drogą o złej nawierzchni skraca się czas przejazdu, zmniejszają się koszty zużycia paliwa oraz eksploatacji pojazdów. Przemieszczanie się podczas niekorzystnych warunków atmosferycznych (obfite opady, okres zimowy) nie stanowi większego problemu. Łatwiej również w zimie taką drogą odśnieżyć. Bezpieczeństwo mieszkańców poprawia się zarówno ze względu na zmniejszenie liczby wypadków na drodze spowodowanych złą nawierzchnią drogi, ale również na fakt, że w razie potrzeby drogą utwardzoną szybciej dotrze pogotowie, policja i straż pożarna. Stan dróg jest ważnym bodźcem dla turystów, bo nie tylko ułatwia poruszanie się, ale również podnosi walory estetyczne obszaru, przez który przebiega droga. Komunikacja ulega poprawie, zwiększa się sieć utwardzonych dróg i polepszają się warunki życia mieszkańców.

4. Powiązanie zadania

4a/ ze strategią powiatu

Strategia Rozwoju Powiatu Lipnowskiego na lata 2006-2016:
Strategiczny obszar działań (2): Rozwój gospodarczy.

Cel operacyjny 2.2. Rozwój infrastruktury technicznej.

4b/ ze strategią województwa

Strategia Rozwoju Województwa Kujawsko – Pomorskiego do roku 2010 - wielofunkcyjny rozwój obszarów wiejskich i małych miast.

5. Instytucje i podmioty uczestniczące we wdrażaniu

Gmina Lipno

6. Termin realizacji

2011-2013

7. Miernik realizacji

2500 m wybudowanej drogi gminnej

8. Przewidywane nakłady do poniesienia (pln)

2 500 000,00

1. Numer i nazwa zadania

17. Budowa drogi gminnej Karnkowo-Karnkowo.

2. Cel zadania

Celem zadania jest budowa drogi o utwardzonej nawierzchni. Poprzez rozbudowę sieci dróg, gminny system komunikacji ulegnie usprawnieniu.

3. Uzasadnienie zadania

Stan dróg ma bardzo duże znaczenie dla ich użytkowników, zarówno okolicznych mieszkańców, przyjezdnych turystów, potencjalnych inwestorów chcących zainwestować kapitał oraz osób chcących się osiedlić na danym terenie. Dobra jakość nawierzchni drogi podnosi bezpieczeństwo jej użytkowników, zmniejsza występowanie wypadków na drodze, stanowi o atrakcyjności okolicznych gruntów. W porównaniu z przejazdem drogą o złej nawierzchni skraca się czas przejazdu, zmniejszają się koszty zużycia paliwa oraz eksploatacji pojazdów. Przemieszczanie się podczas niekorzystnych warunków atmosferycznych (obfite opady, okres zimowy) nie stanowi większego problemu. Łatwiej również w zimie taką drogę odśnieżyć. Bezpieczeństwo mieszkańców poprawia się zarówno ze względu na zmniejszenie liczby wypadków na drodze spowodowanych złą nawierzchnią drogi, ale również na fakt, że w razie potrzeby drogą utwardzoną szybciej dotrze pogotowie, policja i straż pożarna. Stan dróg jest ważnym bodźcem dla turystów, bo nie tylko ułatwia poruszanie się, ale również podnosi walory estetyczne obszaru, przez który przebiega droga. Komunikacja ulega poprawie, zwiększa się sieć utwardzonych dróg i polepszają się warunki życia mieszkańców.

4. Powiązanie zadania

4a/ ze strategią powiatu

Strategia Rozwoju Powiatu Lipnowskiego na lata 2006-2016:
Strategiczny obszar działań (2): Rozwój gospodarczy.
Cel operacyjny 2.2. Rozwój infrastruktury technicznej.

4b/ ze strategią województwa

Strategia Rozwoju Województwa Kujawsko – Pomorskiego do roku 2010 - wielofunkcyjny rozwój obszarów wiejskich i małych miast.

5. Instytucje i podmioty uczestniczące we wdrażaniu

Gmina Lipno

6. Termin realizacji

2008

7. Miernik realizacji

600 m wybudowanej drogi gminnej

8. Przewidywane nakłady do poniesienia (pln)

600 000,00

1. Numer i nazwa zadania

18. Remont i modernizacja świetlicy wiejskiej w Jastrzębiu.

2. Cel zadania

Celem zadania jest stworzenie warunków do nauki i spędzania wolnego czasu poza domem dzieciom i młodzieży poprzez remont i modernizację istniejącej świetlicy wiejskiej w Jastrzębiu.

3. Uzasadnienie zadania

Rozwój infrastruktury społecznej, a więc i wszelkie remonty i modernizacje placówek dydaktycznych, przyczyniają się do zacierania różnic pomiędzy wsią a miastem. Dzięki wzrostowi komfortu pracy i nauki można osiągnąć lepsze efekty dydaktyczne. Istnienie świetlic ma duże znaczenie dla dzieci i młodzieży. Stwarzają one bowiem warunki do aktywnego spędzania czasu, zdobywania wiedzy, zarówno poprzez materiały naukowe, Internet, jak i wspólną zabawę. Świetlice są także miejscem organizacji zawodów, turniejów, przedstawień, konkursów, miejscem spotkań dzieci i młodzieży oraz zorganizowanych formacji, np. zespołów muzycznych. W czasie ferii i przerw od nauki są niekiedy jedynym miejscem kreatywnego i aktywnego spędzania czasu dla dzieci i młodzieży szkolnej. Budynek świetlicy może być świetnym miejscem do organizacji większych imprez okolicznościowych. Zwiększy się bezpieczeństwo dzieci oczekujących na rodziców - znajdą się one bowiem pod opieką wykwalifikowanego opiekuna.

4. Powiązanie zadania

4a/ ze strategią powiatu

Strategia Rozwoju Powiatu Lipnowskiego na lata 2006-2016:
Strategiczny obszar działań (1): Rozwój zasobów ludzkich.
Cel operacyjny 1.1. Budowa społeczeństwa opartego na wiedzy.

4b/ ze strategią województwa

Strategia Rozwoju Województwa Kujawsko – Pomorskiego do roku 2010 - wielofunkcyjny rozwój obszarów wiejskich i małych miast.

5. Instytucje i podmioty uczestniczące we wdrażaniu

Gmina Lipno

6. Termin realizacji

2007-2009

7. Miernik realizacji

Wyremontowana świetlica wiejska

8. Przewidywane nakłady do poniesienia (pln)

800 000,00

1. Numer i nazwa zadania

19. Remont świetlicy wiejskiej w Radomicach.

2. Cel zadania

Celem zadania jest stworzenie warunków do nauki i spędzania wolnego czasu poza domem dzieciom i młodzieży poprzez remont istniejącej świetlicy wiejskiej w Radomicach.

3. Uzasadnienie zadania

Rozwój infrastruktury społecznej, a więc i wszelkie remonty i modernizacje placówek dydaktycznych, przyczyniają się do zacierania różnic pomiędzy wsią a miastem. Dzięki wzrostowi komfortu pracy i nauki można osiągnąć lepsze efekty dydaktyczne. Istnienie świetlic ma duże znaczenie dla dzieci i młodzieży. Stwarzają one bowiem warunki do aktywnego spędzania czasu, zdobywania wiedzy, zarówno poprzez materiały naukowe, Internet, jak i wspólną zabawę. Świetlice są także miejscem organizacji zawodów, turniejów, przedstawień, konkursów, miejscem spotkań dzieci i młodzieży oraz zorganizowanych formacji, np. zespołów muzycznych. W czasie ferii i przerw od nauki są niekiedy jedynym miejscem kreatywnego i aktywnego spędzania czasu dla dzieci

i młodzieży szkolnej. Budynek świetlicy może być świetnym miejscem do organizacji większych imprez okolicznościowych. Zwiększy się bezpieczeństwo dzieci oczekujących na rodziców - znajdą się one bowiem pod opieką wykwalifikowanego opiekuna.

4. Powiązanie zadania

4a/ ze strategią powiatu

Strategia Rozwoju Powiatu Lipnowskiego na lata 2006-2016:
Strategiczny obszar działań (1): Rozwój zasobów ludzkich.
Cel operacyjny 1.1. Budowa społeczeństwa opartego na wiedzy.

4b/ ze strategią województwa

Strategia Rozwoju Województwa Kujawsko – Pomorskiego do roku 2010 - wielofunkcyjny rozwój obszarów wiejskich i małych miast.

5. Instytucje i podmioty uczestniczące we wdrażaniu

Gmina Lipno

6. Termin realizacji

2007

7. Miernik realizacji

Funkcjonująca świetlica wiejska

8. Przewidywane nakłady do poniesienia (pln)

150 000,00

1. Numer i nazwa zadania

20. Adaptacja remizy OSP w Krzyżówkach na świetlicę wiejską.

2. Cel zadania

Celem zadania jest zmiana sposobu użytkowania budynku remizy OSP na świetlicę wiejską w Krzyżówkach.

3. Uzasadnienie zadania

Rozwój infrastruktury społecznej, a więc i wszelakie remonty i modernizacje placówek dydaktycznych, przyczyniają się do zacierania różnic pomiędzy wsią a miastem. Dzięki wzrostowi komfortu pracy i nauki można osiągnąć lepsze efekty dydaktyczne. Istnienie świetlic ma duże znaczenie dla dzieci i młodzieży. Stwarzają one bowiem warunki do aktywnego spędzania czasu, zdobywania wiedzy, zarówno poprzez materiały naukowe,

Internet, jak i wspólną zabawę. Świetlice są także miejscem organizacji zawodów, turniejów, przedstawień, konkursów, miejscem spotkań dzieci i młodzieży oraz zorganizowanych formacji, np. zespołów muzycznych. W czasie ferii i przerw od nauki są niekiedy jedynym miejscem kreatywnego i aktywnego spędzania czasu dla dzieci i młodzieży szkolnej. Budynek świetlicy może być świetnym miejscem do organizacji większych imprez okolicznościowych. Zwiększy się bezpieczeństwo dzieci oczekujących na rodziców - znajdują się one bowiem pod opieką wykwalifikowanego opiekuna.

4. Powiązanie zadania

4a/ ze strategią powiatu

Strategia Rozwoju Powiatu Lipnowskiego na lata 2006-2016:
Strategiczny obszar działań (1): Rozwój zasobów ludzkich.
Cel operacyjny 1.1. Budowa społeczeństwa opartego na wiedzy.

4b/ ze strategią województwa

Strategia Rozwoju Województwa Kujawsko – Pomorskiego do roku 2010 - wielofunkcyjny rozwój obszarów wiejskich i małych miast.

5. Instytucje i podmioty uczestniczące we wdrażaniu

Gmina Lipno

6. Termin realizacji

2009

7. Miernik realizacji

Funkcjonująca świetlica wiejska

8. Przewidywane nakłady do poniesienia (pln)

350 000,00

1. Numer i nazwa zadania

21. Remont Gminnego Ośrodka Kultury w Wichowie.

2. Cel zadania

Celem zadania jest stworzenie warunków do organizacji kulturalnych imprez masowych poprzez remont istniejącego Ośrodka Kultury w Wichowie.

3. Uzasadnienie zadania

Rozwój infrastruktury społecznej, a więc i wszelkie remonty i modernizacje placówek dydaktycznych, przyczyniają się do zacierania różnic pomiędzy wsią a miastem. Dzięki

poprawie technicznej bazy lokalowej, staje się możliwe organizowanie różnego rodzaju imprez masowych – przedstawień teatralnych, koncertów, konkursów. Jest to bardzo ważne dla mieszkańców, ponieważ mają oni bardziej ograniczony dostęp do kultury i rozrywki niż mieszkańcy dużych aglomeracji miejskich. Ośrodek kultury jest miejscem spotkań mieszkańców w różnym wieku, którzy liczą na rozrywkę i miłe spędzenie wolnego czasu. Poprawa stanu technicznego obiektu przyciągnie również uwagę i poprawi estetykę miejscowości, w której się ów obiekt znajduje.

4. Powiązanie zadania

4a/ ze strategią powiatu

Strategia Rozwoju Powiatu Lipnowskiego na lata 2006-2016:
Strategiczny obszar działań (1): Rozwój zasobów ludzkich.
Cel operacyjny 1.1. Budowa społeczeństwa opartego na wiedzy.

4b/ ze strategią województwa

Strategia Rozwoju Województwa Kujawsko – Pomorskiego do roku 2010 - wielofunkcyjny rozwój obszarów wiejskich i małych miast.

5. Instytucje i podmioty uczestniczące we wdrażaniu

Gmina Lipno

6. Termin realizacji

2010

7. Miernik realizacji

Wyremontowany Ośrodek Kultury

8. Przewidywane nakłady do poniesienia (pln)

400 000,00

1. Numer i nazwa zadania

22. Adaptacja remizy OSP na świetlicę wiejską w Maliszewie.

2. Cel zadania

Celem zadania jest zmiana sposobu użytkowania budynku remizy OSP na świetlicę wiejską w Maliszewie.

3. Uzasadnienie zadania

Rozwój infrastruktury społecznej, a więc i wszelakie remonty i modernizacje placówek dydaktycznych, przyczyniają się do zacierania różnic pomiędzy wsią a miastem. Dzięki wzrostowi komfortu pracy i nauki można osiągnąć lepsze efekty dydaktyczne. Istnienie świetlic ma duże znaczenie dla dzieci i młodzieży. Stwarzają one bowiem warunki do aktywnego spędzania czasu, zdobywania wiedzy, zarówno poprzez materiały naukowe, Internet, jak i wspólną zabawę. Świetlice są także miejscem organizacji zawodów, turniejów, przedstawień, konkursów, miejscem spotkań dzieci i młodzieży oraz zorganizowanych formacji, np. zespołów muzycznych. W czasie ferii i przerw od nauki są niekiedy jedynym miejscem kreatywnego i aktywnego spędzania czasu dla dzieci i młodzieży szkolnej. Budynek świetlicy może być świetnym miejscem do organizacji większych imprez okolicznościowych. Zwiększy się bezpieczeństwo dzieci oczekujących na rodziców - znajdują się one bowiem pod opieką wykwalifikowanego opiekuna.

4. Powiązanie zadania

4a/ ze strategią powiatu

Strategia Rozwoju Powiatu Lipnowskiego na lata 2006-2016:
Strategiczny obszar działań (1): Rozwój zasobów ludzkich.
Cel operacyjny 1.1. Budowa społeczeństwa opartego na wiedzy.

4b/ ze strategią województwa

Strategia Rozwoju Województwa Kujawsko – Pomorskiego do roku 2010 - wielofunkcyjny rozwój obszarów wiejskich i małych miast.

5. Instytucje i podmioty uczestniczące we wdrażaniu

Gmina Lipno

6. Termin realizacji

2011

7. Miernik realizacji

Funkcjonująca świetlica wiejska

8. Przewidywane nakłady do poniesienia (pln)

300 000,00

1. Numer i nazwa zadania

23. Adaptacja remizy OSP na świetlicę wiejską w Karnkowie.

2. Cel zadania

Celem zadania jest zmiana sposobu użytkowania budynku remizy OSP na świetlicę wiejską w Karnkowie.

3. Uzasadnienie zadania

Rozwój infrastruktury społecznej, a więc i wszelkie remonty i modernizacje placówek dydaktycznych, przyczyniają się do zacierania różnic pomiędzy wsią a miastem. Dzięki wzrostowi komfortu pracy i nauki można osiągnąć lepsze efekty dydaktyczne. Istnienie świetlic ma duże znaczenie dla dzieci i młodzieży. Stwarzają one bowiem warunki do aktywnego spędzania czasu, zdobywania wiedzy, zarówno poprzez materiały naukowe, Internet, jak i wspólną zabawę. Świetlice są także miejscem organizacji zawodów, turniejów, przedstawień, konkursów, miejscem spotkań dzieci i młodzieży oraz zorganizowanych formacji, np. zespołów muzycznych. W czasie ferii i przerw od nauki są niekiedy jedynym miejscem kreatywnego i aktywnego spędzania czasu dla dzieci i młodzieży szkolnej. Budynek świetlicy może być świetnym miejscem do organizacji większych imprez okolicznościowych. Zwiększy się bezpieczeństwo dzieci oczekujących na rodziców - znajdują się one bowiem pod opieką wykwalifikowanego opiekuna.

4. Powiązanie zadania

4a/ ze strategią powiatu

Strategia Rozwoju Powiatu Lipnowskiego na lata 2006-2016:
Strategiczny obszar działań (1): Rozwój zasobów ludzkich.
Cel operacyjny 1.1. Budowa społeczeństwa opartego na wiedzy.

4b/ ze strategią województwa

Strategia Rozwoju Województwa Kujawsko – Pomorskiego do roku 2010 - wielofunkcyjny rozwój obszarów wiejskich i małych miast.

5. Instytucje i podmioty uczestniczące we wdrażaniu

Gmina Lipno

6. Termin realizacji

2012

7. Miernik realizacji

Funkcjonująca świetlica wiejska

8. Przewidywane nakłady do poniesienia (pln)

400 000,00

1. Numer i nazwa zadania

24. Adaptacja remizy OSP na świetlicę wiejską w Złotopolu.

2. Cel zadania

Celem zadania jest zmiana sposobu użytkowania budynku remizy OSP na świetlicę wiejską w Złotopolu.

3. Uzasadnienie zadania

Rozwój infrastruktury społecznej, a więc i wszelakie remonty i modernizacje placówek dydaktycznych, przyczyniają się do zacierania różnic pomiędzy wsią a miastem. Dzięki wzrostowi komfortu pracy i nauki można osiągnąć lepsze efekty dydaktyczne. Istnienie świetlic ma duże znaczenie dla dzieci i młodzieży. Stwarzają one bowiem warunki do aktywnego spędzania czasu, zdobywania wiedzy, zarówno poprzez materiały naukowe, Internet, jak i wspólną zabawę. Świetlice są także miejscem organizacji zawodów, turniejów, przedstawiń, konkursów, miejscem spotkań dzieci i młodzieży oraz zorganizowanych formacji, np. zespołów muzycznych. W czasie ferii i przerw od nauki są niekiedy jedynym miejscem kreatywnego i aktywnego spędzania czasu dla dzieci i młodzieży szkolnej. Budynek świetlicy może być świetnym miejscem do organizacji większych imprez okolicznościowych. Zwiększy się bezpieczeństwo dzieci oczekujących na rodziców - znajdą się one bowiem pod opieką wykwalifikowanego opiekuna.

4. Powiązanie zadania

4a/ ze strategią powiatu

Strategia Rozwoju Powiatu Lipnowskiego na lata 2006-2016:
Strategiczny obszar działań (1): Rozwój zasobów ludzkich.
Cel operacyjny 1.1. Budowa społeczeństwa opartego na wiedzy.

4b/ ze strategią województwa

Strategia Rozwoju Województwa Kujawsko – Pomorskiego do roku 2010 - wielofunkcyjny rozwój obszarów wiejskich i małych miast.

5. Instytucje i podmioty uczestniczące we wdrażaniu

Gmina Lipno

6. Termin realizacji

2013

7. Miernik realizacji

Funkcjonująca świetlica wiejska

8. Przewidywane nakłady do poniesienia (pln)

500 000,00

VI. Plan finansowy na lata 2007-2013

Lp.	Nazwa zadania	Nakłady do poniesienia (w zł)			Źródło finansowania
		Ogółem	Gmina	Środki zewnętrzne	
1	Budowa oczyszczalni ścieków i kanalizacji sanitarnej z przyłączami w miejscowości Łochocin i Wichowo	3 000 000,00	600 000,00	2 400 000,00	Fundusze UE, środki własne
2	Budowa oczyszczalni ścieków i kanalizacji sanitarnej z przyłączami w miejscowości Radomice	3 000 000,00	600 000,00	2 400 000,00	Fundusze UE, środki własne
3	Budowa oczyszczalni ścieków i kanalizacji sanitarnej z przyłączami w miejscowości Karnkowo	3 500 000,00	700 000,00	2 800 000,00	Fundusze UE, środki własne
4	Budowa oczyszczalni przydomowych	5 000 000,00	3 000 000,00	2 000 000,00	Fundusze UE, środki własne
5	Budowa sali gimnastycznej wraz z zapleczem przy Szkole Podstawowej w Maliszewie oraz modernizacja istniejącej części dydaktycznej	2 500 000,00	1 000 000,00	1 500 000,00	Fundusze UE, środki własne
6	Rozbudowa i modernizacja Szkoły Podstawowej w Jastrzębiu	1 500 000,00	750 000,00	750 000,00	Fundusze UE, środki własne
7	Zmiana konstrukcji dachu i termoizolacja budynku Szkoły Podstawowej w Radomicach	500 000,00	250 000,00	250 000,00	Fundusze UE, środki własne

8	Budowa boiska sportowego przy Szkole w Wichowie	400 000,00	100 000,00	300 000,00	Fundusze UE, środki własne
9	Budowa dwóch studni głębinowych i przyłączenie do istniejącej stacji uzdatniania wody w Głodowie	400 000,00	50 000,00	350 000,00	Fundusze UE, środki własne
10	Budowa drogi gminnej Złotopole-Jastrzębie	4 500 000,00	900 000,00	3 600 000,00	Fundusze UE, środki własne
11	Budowa drogi gminnej Krzyżówki-Ostrowite	4 500 000,00	900 000,00	3 600 000,00	Fundusze UE, środki własne
12	Budowa drogi gminnej Lipno - ul. Sierpecka	600 000,00	90 000,00	510 000,00	Fundusze UE, środki własne
13	Budowa drogi gminnej Lipno - ul. Rolna – Borek	1 500 000,00	300 000,00	1 200 000,00	Fundusze UE, środki własne
14	Budowa drogi gminnej Kłokock-Głodowo	4 400 000,00	660 000,00	3 740 000,00	Fundusze UE, środki własne
15	Budowa drogi gminnej Chlebowo-Chodorążek	4 000 000,00	600 000,00	3 400 000,00	Fundusze UE, środki własne
16	Budowa drogi gminnej Ośmiałowo-Maliszewo	2 500 000,00	375 000,00	2 125 000,00	Fundusze UE, środki własne
17	Budowa drogi gminnej Karnkowo-Karnkowo	600 000,00	90 000,00	510 000,00	Fundusze UE, środki własne

18	Remont i modernizacja świetlicy wiejskiej w Jastrzębiu	800 000,00	200 000,00	600 000,00	Fundusze UE, środki własne
19	Remont świetlicy wiejskiej w Radomicach	150 000,00	37 500,00	112 500,00	Fundusze UE, środki własne
20	Adaptacja remizy OSP w Krzyżówkach na świetlicę wiejską	350,000,00	87,500,00	262 500,00	Fundusze UE, środki własne
21	Remont Gminnego Ośrodka Kultury w Wichowie	400 000,00	100 000,00	300 000,00	Fundusze UE, środki własne
22	Adaptacja remizy OSP na świetlicę wiejską w Maliszewie	300 000,00	75 000,00	225 000,00	Fundusze UE, środki własne
23	Adaptacja remizy OSP na świetlicę wiejską w Karnkowie	400 000,00	100 000,00	300 000,00	Fundusze UE, środki własne
24	Adaptacja remizy OSP na świetlicę wiejską w Złotopolu	500 000,00	125 000,00	375 000,00	Fundusze UE, środki własne

VII. System wdrażania

W celu opiniowania a następnie wprowadzenia w życie i monitorowania Planu Rozwoju Lokalnego gminy Lipno Wójt Gminy powołał Zespół Zadaniowy ds. Rozwoju Lokalnego.

Do zadań zespołu należeć będzie:

1. Przygotowanie Planu Rozwoju Lokalnego dla gminy Lipno.
2. Zapewnienie jednolitości i zgodności pomiędzy Planem Rozwoju Lokalnego a polityką przestrzenną (Plan Zagospodarowania Przestrzennego) i polityką finansową (budżet gminy).
3. Koordynacja działań zmierzających do realizacji planu rozwoju.
4. Kontrola na koniec każdego kwartału terminów i stanu realizacji planu rozwoju.
5. Nadzór nad wyznaczonymi dla konkretnych projektów osobami.
6. Weryfikowanie i modyfikacja działań zmierzających do realizacji celów strategicznych.

Ponadto w celu realizacji planu rozwoju, wszyscy pracownicy urzędu gminy i osoby współpracujące zostali zobowiązani do:

1. Zapoznania się z Planem Rozwoju Lokalnego.
2. Wykonywania zadań wynikających z planu rozwoju.
3. Zaangażowania niezbędnych sił i środków w ramach posiadanych kompetencji.
4. Przestrzegania terminów określonych w planie rozwoju.
5. Współpracy z zespołem ds. realizacji planu rozwoju.

Jednocześnie dla każdego realizowanego projektu (zadania) zostanie wyznaczona osoba pełniąca rolę Lidera Projektu, której zadaniem będzie:

1. Koordynacja działań w ramach projektu.
2. Bieżąca kontrola postępu prac.
3. Kontrola wykorzystania zasobów.
4. Eliminowanie skutków zakłóceń wywołujących odchylenia pomiędzy zaplanowanym a rzeczywistym przebiegiem projektu.
5. Przygotowanie kwartalnych sprawozdań i raportów z przebiegu realizacji projektu.
6. Przygotowanie raportu końcowego.

Liderzy Projektów współpracują bezpośrednio z Przewodniczącym Zespołu Zadaniowego ds. Rozwoju Lokalnego.

VIII. Sposoby monitorowania, oceny i komunikacji społecznej

System monitorowania Planu Rozwoju Lokalnego

Koniecznością jest stałe monitorowanie realizacji postanowionych celów w Planie Rozwoju Lokalnego, aby na bieżąco kontrolować ewentualne odchylenia od planu.

Plan Rozwoju Lokalnego gminy Lipno będzie monitorowany przez powołany do tego celu przez Wójta Zespół Zadaniowy ds. Rozwoju Lokalnego.

Sposoby oceny Planu Rozwoju Lokalnego

Ocena Planu będzie odbywać się systematycznie na posiedzeniach Zespołu ds. Rozwoju Lokalnego, który będzie przedstawiać informacje Radzie Gminy.

Podstawą oceny będą terminy i mierniki zawarte przy każdym z zadań. Zestaw mierników pozwala na zweryfikowanie czy dane zadanie zostało wykonane w założonym terminie. Osiągnięcie w założonym terminie przyjętych mierników oznaczać będzie osiągnięcie wyznaczonych zadań, a te z kolei oznaczać będą osiągnięcie przyjętych działań i celów.

Sposoby inicjowania współpracy pomiędzy sektorem publicznym, prywatnym i organizacjami pozarządowymi

Warunkami, jakie musi spełnić Plan Rozwoju Lokalnego, aby mógł sprawnie funkcjonować jest stworzenie możliwości udziału wszystkich partnerów społecznych w jego realizacji. Wiąże się to ściśle z wykorzystaniem potencjału organizacji i społeczności lokalnej poprzez skoordynowanie działań w ramach jednego, spójnego projektu akceptowanego i wspieranego przez wszystkich uczestników, optymalnym wykorzystaniem kompetencji i zasobów będących w dyspozycji gminy, organizacji pozarządowych oraz przedsiębiorstw,

innowacyjnością proponowanych rozwiązań, wyrażającą się zastosowaniem nowych podejść do problemów związanych z rozwojem lokalnym, a także z istnieniem grupy lokalnych liderów.

Punktem wyjścia opracowania systemu włączenia partnerów społecznych na rzecz realizacji Planu Rozwoju Lokalnego gminy było powołanie grupy roboczej (Komitet Techniczny), która miała za zadanie opracowanie dokumentu końcowego. Grupa ta powołana została przez Wójta Gminy. Do zadań Komitetu Technicznego należy czuwanie nad przestrzeganiem spójności każdego projektu w odniesieniu do kierunków strategicznych i przyjętego planu działań, śledzenie realizacji i ocenianie każdego etapu wdrażania przyjętego planu działań, proponowanie rocznych programów działań, wnioskowanie o zmiany w bieżącym funkcjonowaniu Planu, udzielanie aprobaty dla nowych działań podejmowanych w ramach rozwoju lokalnego, przedstawianie Radzie Gminy zmian w działaniach podejmowanych w ramach Planu oraz przedkładanie planów nowych działań.

Public Relations Planu Rozwoju Lokalnego

Public Relations (PR) określa się jako planowane i ciągłe wysiłki mające na celu stworzenie i utrzymanie wzajemnego zrozumienia, akceptacji i kooperacji między daną organizacją a otoczeniem.

Organy i Urząd Gminy utrzymują bezpośredni kontakt z mieszkańcami gminy. Mieszkańcy mają wpływ na projekty uchwał i plany zagospodarowania przestrzennego – są one każdorazowo konsultowane ze społeczeństwem. Dlatego też wydaje się być zasadne upublicznienie Planu Rozwoju Lokalnego, co wpłynie pozytywnie na opinię społeczeństwa. Planowane inwestycje w ogromnym stopniu przyczyniają się poprawy warunków życiowych zamieszkujących gminę mieszkańców, dlatego też wiele wykonywanych projektów będzie w bezpośredni sposób sąsiadować ze sferą prywatną społeczeństwa. W efekcie treść Planu będzie dostępna na stronach internetowych i w Urzędzie Gminy do wglądu. Takie działania podniosą znacznie poziom zaufania wśród mieszkańców, gdyż w ten sposób będą na bieżąco informowani o planach, przedsięwzięciach i celach dotyczących rozwoju ich lokalnej społeczności. Będą oni mieli szansę śledzenia postępów w realizacji kolejnych inwestycji.

