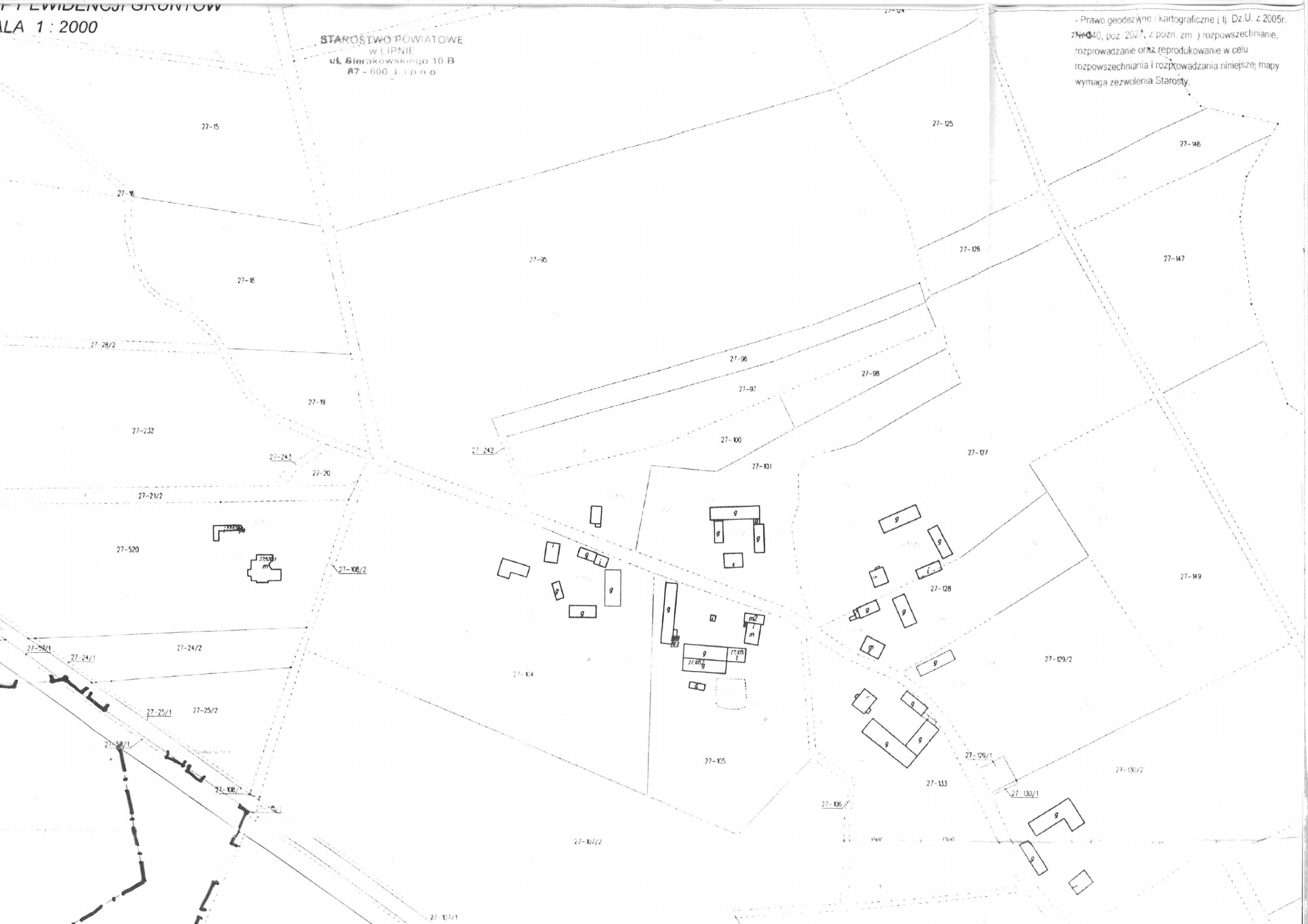


STAROSTWO POWIATOWE  
w LIPNIE  
ul. Sierakowskiego 10 B  
87-600 Lipno

- Prawo geodezyjne i kartograficzne ( tj. Dz.U. z 2005r.  
27440, poz. 2027, z późn. zm. ) rozpowszechnianie,  
rozprowadzanie oraz reprodukcowanie w celu  
rozpowszechniania i rozprowadzania niniejszej mapy  
wymaga zezwolenia Starosty.



województwo kujawsko-pomorskie

Powiat lipnowski

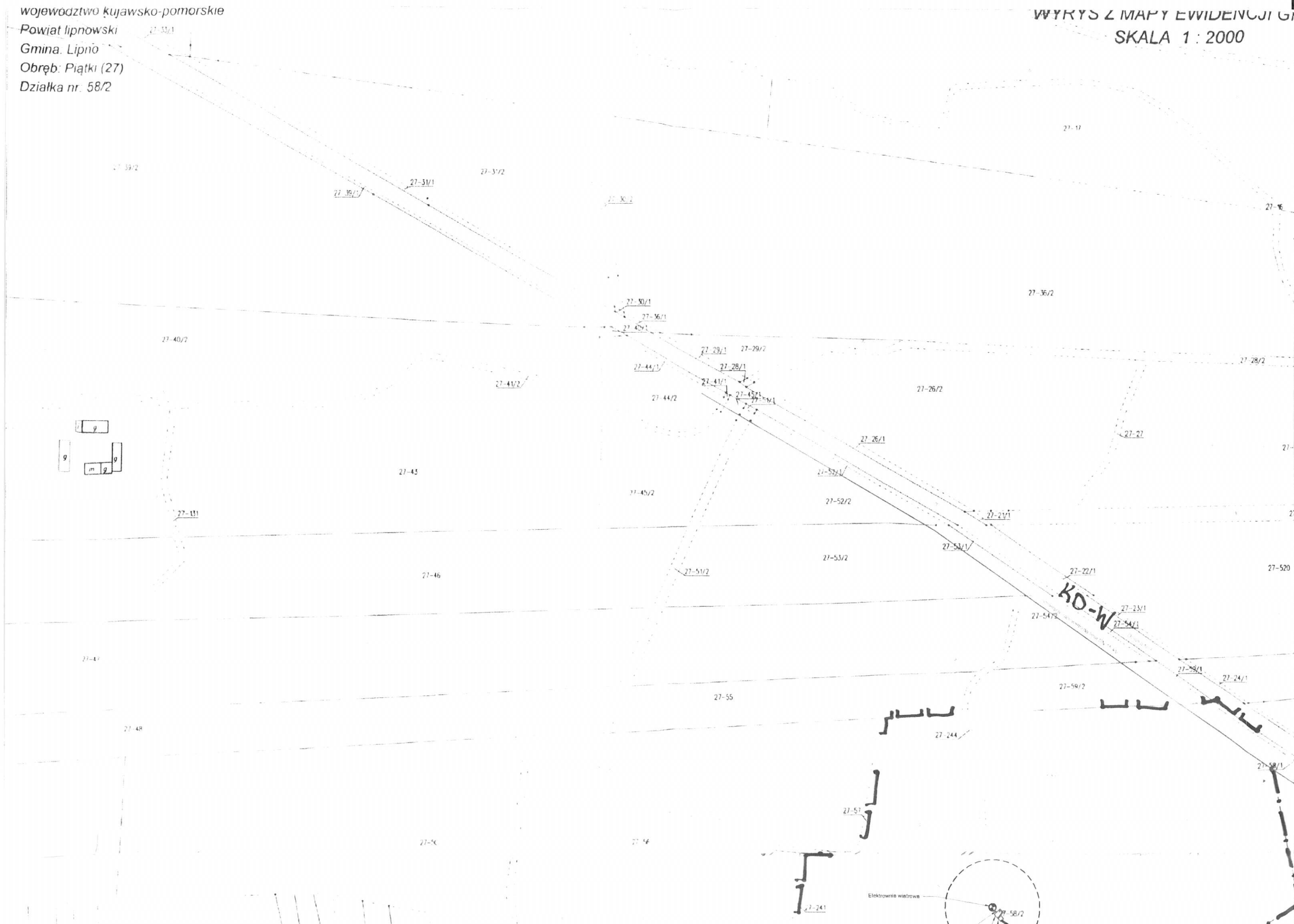
Gmina Lipiń

Obręb: Piątki (27)

Działka nr: 58/2

WYRYS Z MAPY EWIDENCJI G

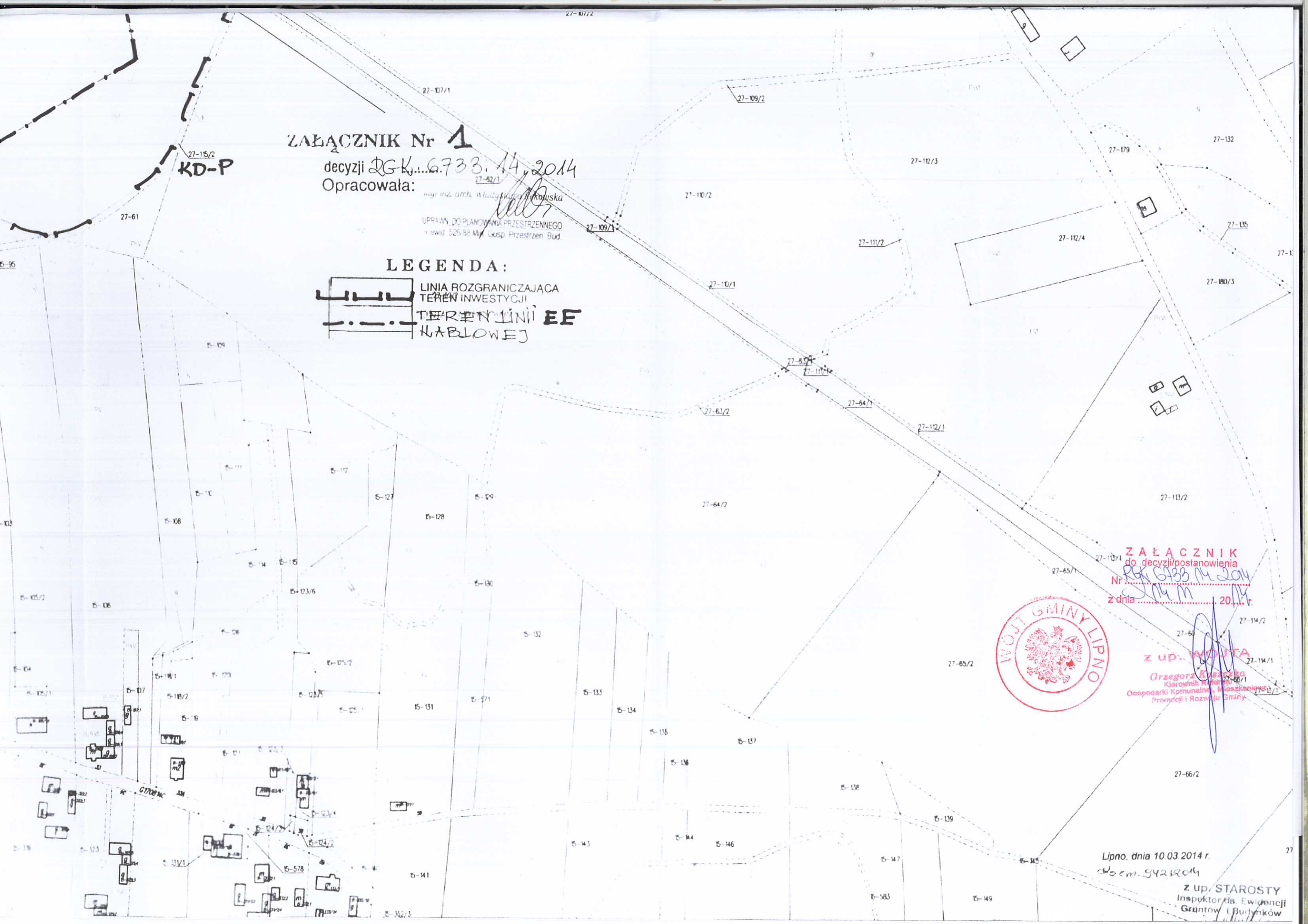
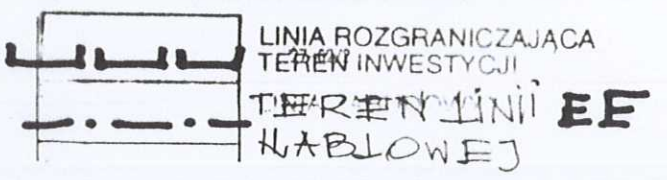
SKALA 1 : 2000



ZALĄCZNIK Nr 1  
decyzji DGK... 6733. 14. 2014  
Opracowała: *[Signature]*

*[Signature]*  
mgr inż. arch. Władysław Tekniska  
UPRAWN. DO PLANOWANIA PRZESTRZENNEGO  
nr ewid. 525-88 Mjr. Gosp. Przestrzen. Bud.

LEGENDA:



ZALĄCZNIK  
do decyzji/postanowienia  
Nr *6733 M. 2014*  
z dnia *14. 03. 2014* r.



z up. WÓJTA  
*Grzegorz Kuzieba*  
Kierownik Referatu  
Gospodarki Komunalnej, Mieszkalnictwa  
Promocji i Rozwoju Gminy

Lipno, dnia 10.03.2014 r.  
*[Signature]*

z up. STAROSTY  
Inspektor ds. Ewidencji  
Gruntów i Budynków



