

# Objaśnienia symboli i znaków używanych na przekrojach

Symbole geotechniczne gruntów wg normy  
PN-86/B-02480

GRUNTY MINERALNE RODZIME (NIESKALISTE)	
KW	wietrzelnina
KWg	wietrzelnina gliniasta
KR	rumosz
KRg	rumosz gliniasty
KO, K	otoczaki, kamienie
Ż	żwir
Żg	żwir gliniasty
Po	pospółka
Pog	pospółka gliniasta
Pr	piasek gruby
Ps	piasek średni
Pd	piasek drobny
Pπ	piasek pylasty
Pg	piasek gliniasty
Πp	pył piaszczysty
Π	pył
Gp	glina piaszczysta
G	glina
Gπ	glina pylasta
Gpz	glina piaszczysta zwięzła
Gπz	glina pylasta zwięzła
Gz	glina zwięzła
Ip	ił piaszczysty
I	ił
Iπ	ił pylasty

## GRUNTY NASYPOWE

nB	nasyp budowlany
nN	nasyp niebudowlany (niekontrolowany)
C	gruz ceglany
B	gruz betonowy
żl	żużel
ok	odpady komunalne

## GRUNTY ORGANICZNE RODZIME

H	grunt próchniczny	$2\% < I_{om} \leq 5\%$
Nmp	namuł piaszczysty	$5\% < I_{om} \leq 30\%$
Nmg	namuł gliniasty	
Gy	gytia	$30\% < I_{om}$
T	torf	
WB	węgiel brunatny	
WK	węgiel kamienny	

## INNE GRUNTY (NIEOBJĘTE NORMĄ)

gb	gleba
kr	kreda
kp	kreda pisząca

## ZNAKI DODATKOWE DOTYCZĄCE OPISU GRUNTU

+	domieszki
//	przewarstwienia
/	na pograniczu
( )	w nawiasie określenia uzupełniające dotyczące: składu nasypu, rodzaju gruntów organicznych,




## OPIS WIERCENIA

<u>2</u>	numer wiercenia
91,20	rzędna terenu

## OPRÓBOWANIE WIERCENIA

NU	próbka o naturalnym uziarnieniu
NW	próbka o naturalnej wilgotności
NNS	próbka o naturalnej strukturze

## OZNACZENIE WODY W OTWORZE

	piezometryczny poziom wody gruntowej (PPW) ustalony w czasie wiercenia i głębokość w [m]
	nawiercony poziom wody gruntowej i głębokość w [m]
	sączenie i głębokość w [m]



## RODZAJE SONDOWAŃ

DPL	sonda dynamiczna wbijana lekka
DPM	sonda dynamiczna wbijana średnia
DPH	sonda dynamiczna wbijana ciężka
DPSH	sonda dynamiczna wbijana super ciężka
SPT	sonda dynamiczna wbijana cylindryczna
VT	sonda ścinająca obrotowa

## OZNACZENIA STANU GRUNTU

$I_D=0.50$	stopień zagęszczenia
$I_S=0.97$	wskaźnik zagęszczenia
$I_L=0.20$	stopień plastyczności

## INNE OZNACZENIA

II	numer warstwy geotechnicznej
	podstawowe granice litologiczno-stratygraficzne
	granica warstwy geotechnicznej
N-S	kierunek przekroju geotechnicznego