

Gm. Lipno woj. włocławskie

MAPA SYT.-WYS. DO CELÓW PROJEKTOWYCH

Jednostka ewidencyjna: **Gmina Lipno**
 Obręb **Karnkowo**
 pow. lipnowski 114.3
 woj. kujawsko-pomorskie

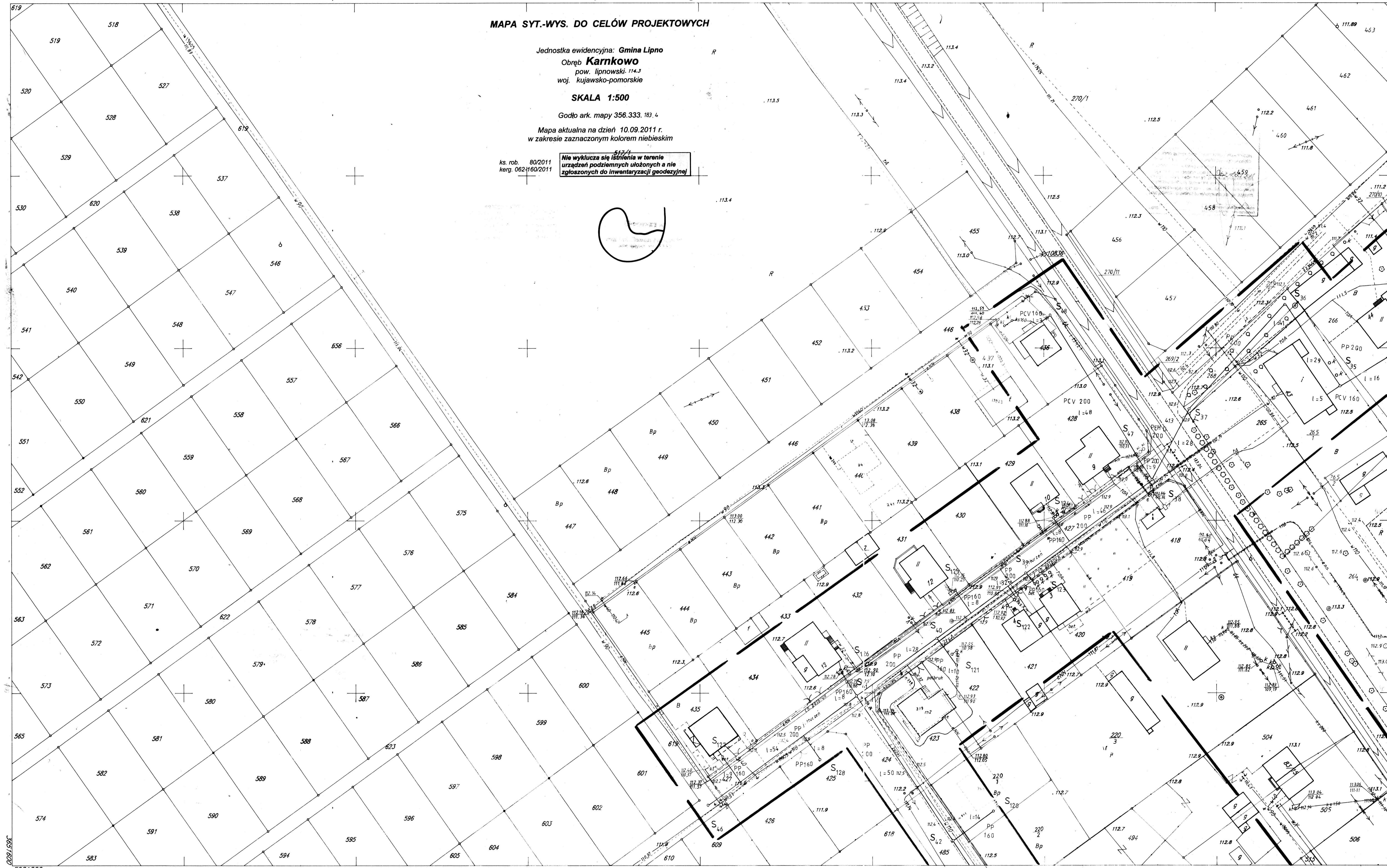

SKALA 1:500

Godło ark. mapy 356.333.183.4

Mapa aktualna na dzień 10.09.2011 r.
 w zakresie zaznaczonym kolorem niebieskim

ks. rob. 80/2011
 kerg. 0621/60/2011

517/1
 Nie wyklucza się istnienia w terenie urządzeń podziemnych ułożonych a nie zgłoszonych do inwentaryzacji geodezyjnej

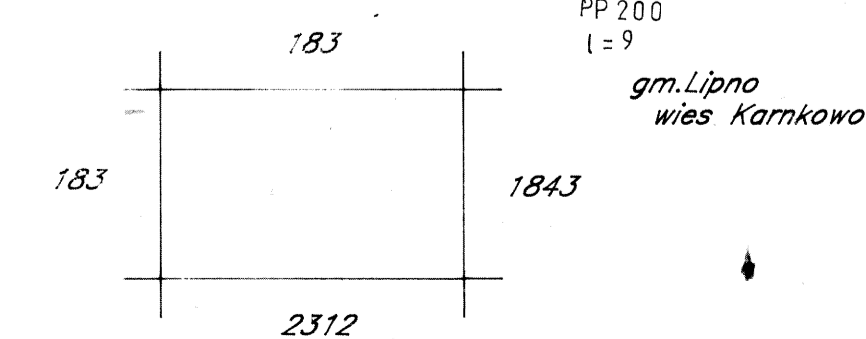


356.333.183.4
 1:500

MAPA SYTUACYJNO-WYSOKOŚCIOWA

złożona w roku 1994 przez
**PRZEDSIĘBIORSTWO USŁUG
 GEODEZYJNYCH I KARTOGRAFICZNYCH**
 mgr inż. Roman Fabiański
 ul Kosciuszki 12/26
 87-600 Lipno

ks. rob. 228/96
 k.rob. 2281-1/96
 Lipno dn. 26.03.1997 r.



Biuro Usług Inżynierskich „PRG-IN-KOM” Włocławek			
Obiekt:	Branża:	Sanitarna	
Sieć kanalizacyjna z przyłączami wraz z przepompownią ścieków w miejscowości: Karnkowo gmina Lipno	Funkcja:	Imię i nazwisko	
	Opracował:	inż. Jerzy Karnowski ul. 729/73 Bg. 8386-5/55/86 Wk.	Podpis:
	Projektował:	inż. Jerzy Karnowski ul. 729/73 Bg. 8386-5/55/86 Wk.	
Temat: Plan zagospodarowania terenu- Plan trasy sieci kanalizacyjnej	Data:	Skala:	Nr Rys. Nr Ark.
	11.2011	1:500	1 5